

STASJONSBYEN VED KOLBOTNVANNET

- Prosjekt: Store tanker på liten plass

kollektivknutepunkt

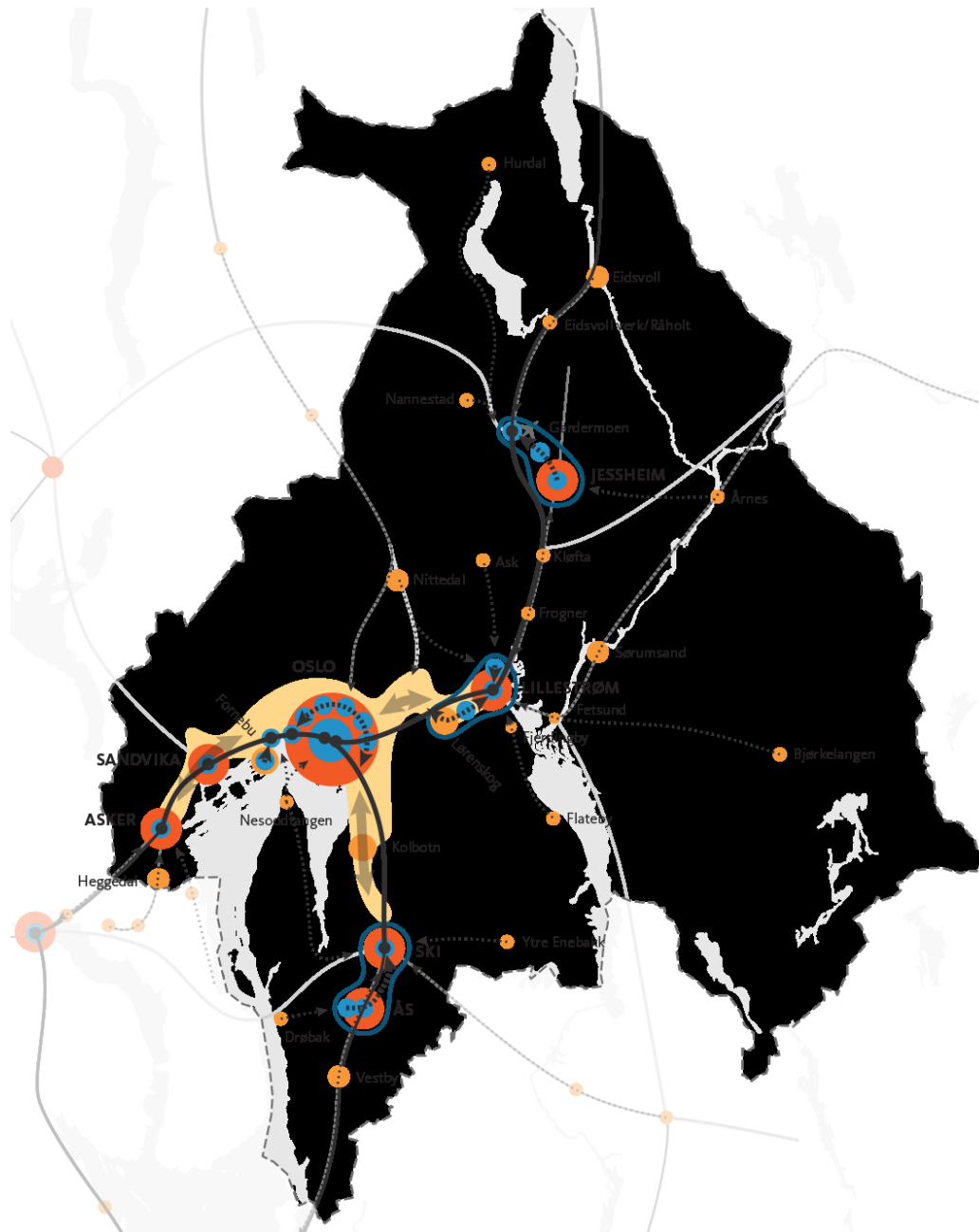
kafeer, butikker og byliv

bypark, turveier, bro, bekkeåpning

gode byboliger

store skjermede felles utearealer
leiligheter, rekkehus, terrasseblokker

torg, tilgjengelighet til vannet







STYRINGSMÅL

Bymessig
sentrum med
mangfold av
funksjoner

Et
klimanøytralt
sentrum

Prioritet for gange,
sykkel og kollektiv



Potensiale for forbedring



Store tanker på liten plass



Flere aktører = utydelig ansvar

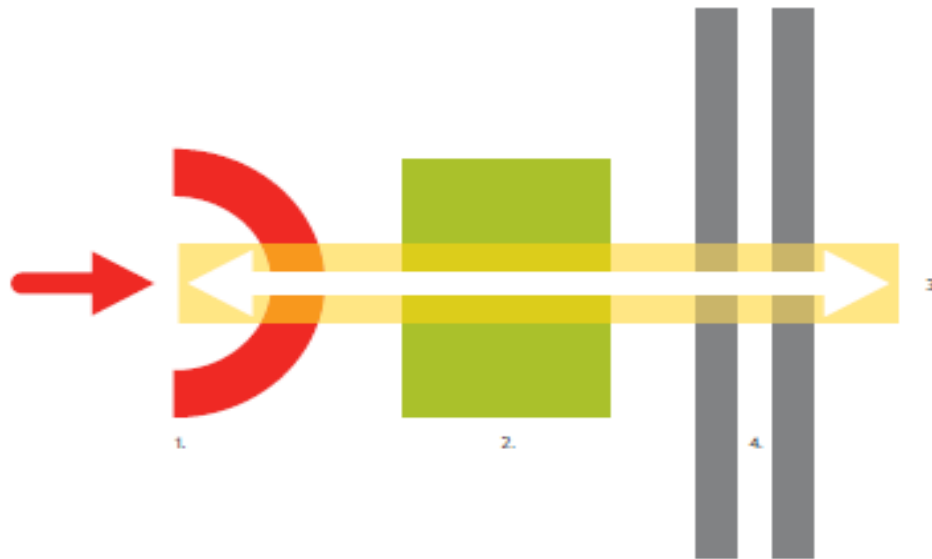


Diagram over stationens delområden

De fleste knutepunkter består av:

Ankomstareal (1)

Serviceareal (2)

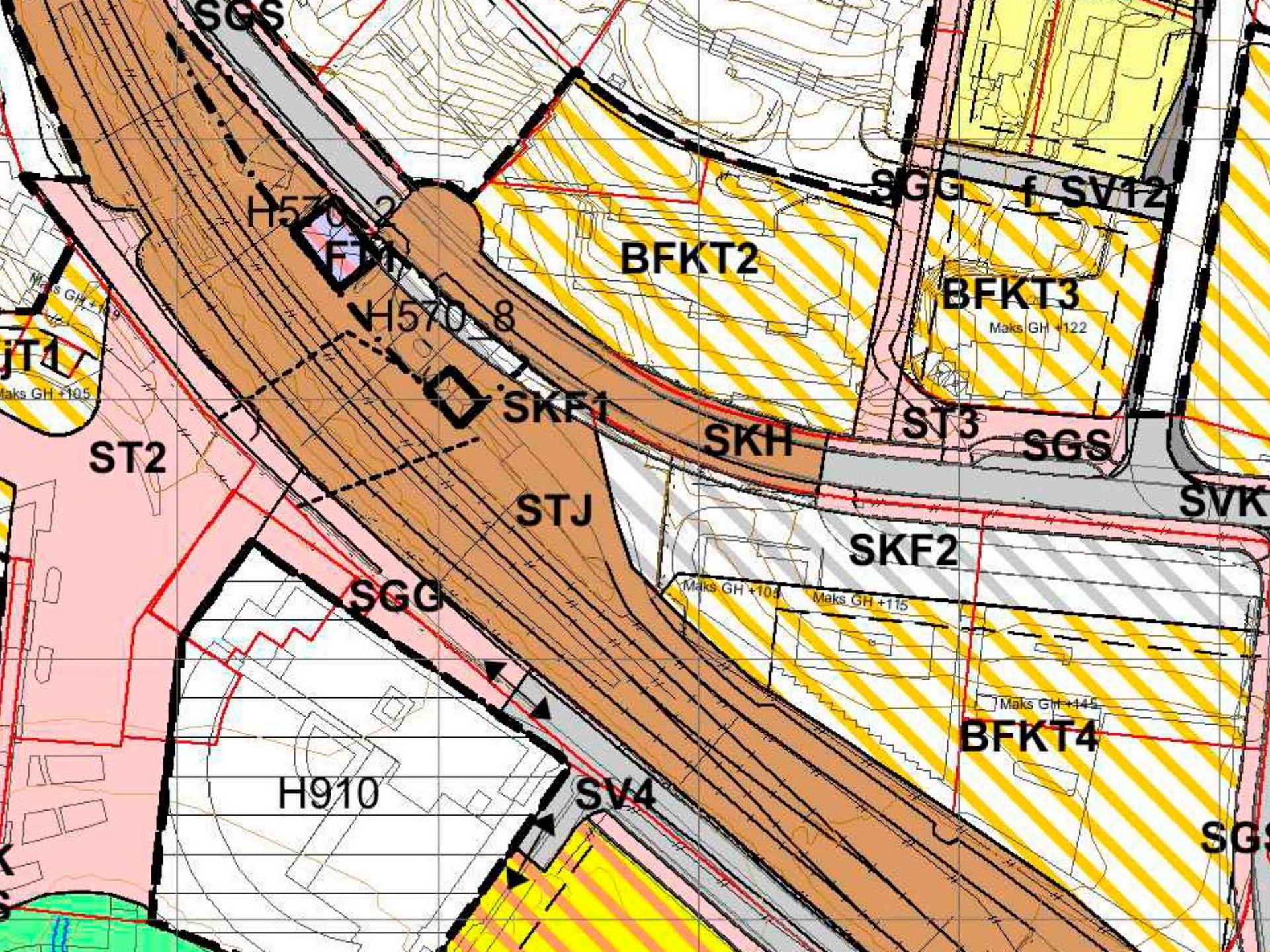
Forbindelse mellom arealene (3)

Plattform/bussareal (4)

Med ulike aktører på alle delområder

I tillegg: all aktivitet i området som omkretser knutepunktet





Hvor står vi nå?

- Har etablert et prosjekt med Bane Nor, SVV og Ruter - ekstern prosjektledelse
- Vi har fått midler fra KMD og AFK
- Vi har en veileder som foreskriver samarbeid
- Vi har en regional plan som foreskriver samarbeidsavtaler





Hva gjør vi?

BANE NOR



Statens vegvesen

+ **Kolbotn torg- Citycon
&
Sentrumsgården** + **Brukere og innbyggere**

Ruter#



Hva vil vi oppnå?

