

Utkast til forskrift om produksjonsområder for akvakultur av matfisk i sjø av laks, ørret og regnbueørret (produksjonsområdeforskriften)

Fastsatt av Nærings- og fiskeridepartementet xx med hjemmel i lov 17. juni 2005 nr. 79 om akvakultur § 5, § 9, § 10, § 26, lov 19. desember 2003 nr. 124 om matproduksjon og mattrygghet mv. (matloven) § 7 og § 19, jf. delegeringsvedtak 19. desember 2003 nr. 1790.

## **Kapittel 1 Opprettelse av og innplassering av tillatelser i produksjonsområder**

### **§ 1. Formål**

Forskriften skal fremme akvakulturnæringens lønnsomhet og konkurransekraft innenfor rammene av en bærekraftig utvikling og bidra til verdiskaping på kysten, ved opprettelse av produksjonsområder og regulering av produksjonskapasitet for akvakultur med laks, ørret og regnbueørret.

### **§ 2. Forskriftens virkeområde**

Forskriften gjelder for norsk landterritorium og territorialfarvann, på kontinentalsokkelen og i Norges økonomiske sone.

Forskriften gjelder opprettelse av produksjonsområder for matfisktillatelser til akvakultur med laks, ørret og regnbueørret i sjø, og regulering av produksjonskapasiteten innenfor disse.

Forskriften gjelder ikke tillatelser til særlige formål etter laksetildelingsforskriften kapittel 5 eller tillatelser til landbasert oppdrett etter laksetildelingsforskriften kapittel 5a, med unntak for tillatelser tildelt etter laksetildelingsforskriften § 23 b.

### **§ 3. Produksjonsområder**

Fra og med [dato] opprettes følgende geografisk avgrensede områder til produksjon av laks, ørret og regnbueørret:

- a) Område 1: Svenskegrensen til Karmøy
- b) Område 2: Karmøy til Sotra
- c) Område 3: Nordhordland til Stadt
- d) Område 4: Stadt til Hustadvika
- e) Område 5: Nordmøre og Sør-Trøndelag
- f) Område 6: Nord-Trøndelag med Bindal
- g) Område 7: Helgeland og Salten (uten Skjerstadfjorden)
- h) Område 8: Vestfjorden og Vesterålen
- i) Område 9: Andøya til Senja
- j) Område 10: Kvaløya til Loppa
- k) Område 11: Vest-Finnmark
- l) Område 12: Øst-Finnmark

Produksjonsområdene har avgrensning som følger av vedlegg I.

### **§ 4. Hovedregel om plassering i produksjonsområde**

Tillatelser som omfattes av denne forskriften er hjemmehørende i det produksjonsområdet hvor de var lokalisert per 24. juni 2016.

For nye tillatelser som ikke var lokalisert på tidspunktet angitt i første ledd, foretar Fiskeridirektoratet innplassering i produksjonsområde.

#### **§ 5. Valg av produksjonsområde**

Dersom en tillatelse etter opprettelsen av produksjonsområder får tilhørighet til mer enn ett produksjonsområde, må innehaver av tillatelsen innen [tidsfrist] melde til Fiskeridirektoratet hvilket av disse produksjonsområdene tillatelsen skal innplasseres i.

Dersom innehaver innen fristen ikke melder fra til Fiskeridirektoratet hvilket produksjonsområde tillatelsen skal innplasseres i, foretar Fiskeridirektoratet innplassering i det produksjonsområdet hvor største del av tillatelsen benyttes.

Dersom sterke miljøhensyn gjør seg gjeldende, kan Fiskeridirektoratet innplassere tillatelsen i et annet produksjonsområde enn første og annet ledd bestemmer.

Dersom en innplassering faller særlig urimelig ut for innehaver, jf. akvakulturdriftsforskriften §48 b, 5. ledd og laksetildelingsforskriften §33, 2. ledd, kan Fiskeridirektoratet etter søknad gi dispensasjon til at en tillatelse deles og innplasseres i to tilgrensende produksjonsområder. (OBS: Dette leddet forutsetter at det ikke gis generell adgang til utnyttelse av en tillatelse i to produksjonsområder.)

#### **§ 6. Tillatelsesdokument**

Fiskeridirektoratets regionkontor skriver ut nytt tillatelsesdokument etter innplassering i produksjonsområde.

#### **§ 7. Flytting mellom produksjonsområder**

En tillatelse som er innplassert i et produksjonsområde kan bare flyttes til et annet produksjonsområde dersom det er gitt tillatelse til dette i eller i medhold av denne forskriften.

Fiskeridirektoratet kan i særlige tilfeller gi tillatelse til flytting av tillatelse fra et produksjonsområde til et annet.

## **Kapitel 2 Justering av produksjonskapasitet**

#### **§ 8. Hovedregel for fastsettelse av produksjonskapasitet**

Produksjonskapasiteten i produksjonsområder for akvakultur reguleres i samsvar med områdets miljømessige bærekraft. Påvirkningen fra akvakultur på miljøet overvåkes etter de til enhver tid gjeldende miljøindikatorerne, som fremkommer av annet ledd.

Påvirkningen av lakselus (*Lepeophtheirus salmonis*) på vill laksefisk er miljøindikator. Departementet vurderer om miljøpåvirkningen i et produksjonsområde er akseptabel, moderat eller uakseptabel.

Departementet skal, basert på vurderingen i annet ledd, gjøre en vurdering av om produksjonskapasiteten skal justeres i et område hvert annet år.

#### **§ 9. Nedbygging av produksjonskapasitet**

Ved uakseptabel miljøpåvirkning i et produksjonsområde kan departementet ved forskrift nedjustere produksjonskapasiteten i produksjonsområdet.

Nedjusteringen i produksjonskapasitet tar til å gjelde 6 måneder etter forskriften om nedjustering trer i kraft.

#### **§ 10. Opprettholdelse av eksisterende produksjonskapasitet**

Dersom miljøpåvirkningen i et produksjonsområde vurderes som moderat, kan departementet avstå fra å endre produksjonskapasiteten i produksjonsområdet.

#### **§ 11. Tilbud om kapasitetsøkning**

Ved akseptabel miljøpåvirkning i et produksjonsområde kan departementet i forskrift lyse ut tilbud om nye tillatelser og økning av produksjonskapasiteten i etablerte tillatelser i produksjonsområdet.

Det skal betales vederlag til statskassen for nye tillatelser eller økning i produksjonskapasiteten på eksisterende tillatelser. Departementet fastsetter nærmere bestemmelser for tildeling av nye tillatelser eller økt kapasitet på eksisterende tillatelser for hver runde med tilbud. Vederlaget blir ikke tilbakebetalt ved eventuell senere inndragning av tillatelsen på grunn av forhold nevnt i akvakulturloven § 9. Det samme gjelder dersom andre forhold gjør at tillatelsen helt eller delvis taper sin verdi. Ved økning av produksjonskapasitet på eksisterende tillatelser til utviklingsformål innbetales det inflasjonsjusterte vederlaget ved konvertering av tillatelsen til ordinær matfisktillatelse.

Når miljøpåvirkningen i et produksjonsområde er akseptabel, skal tillatelser som er nedjustert være justert tilbake til samme nivå som før nedjusteringen, før det lyses ut tilbud om kapasitetsøkning eller tillates flytting av tillatelser inn i produksjonsområdet. Det skal ikke betales vederlag til statskassen for tilbakestilling av produksjonskapasitet etter denne bestemmelsen.

#### **§ 12. Unntak fra handlingsregelen om frys eller reduksjon av produksjonskapasitet**

Uavhengig av vurderingen av miljøpåvirkning i produksjonsområdet, kan departementet gi tilbud til innehaver av tillatelse om å øke tillatelsens MTB når

- 1) tillatelsen utelukkende er knyttet til lokaliteter i Skjerstadvjorden.
- 2) tillatelsen utelukkende var knyttet til lokaliteter hvor levende lakseluslarver ikke slippes ut i frie vannmasser, og dette er dokumentert for hver enkelt lokalitet under den siste produksjonssyklusen av en uhildet faginstans, eller

- 3) tillatelsen utelukkende var knyttet til lokaliteter hvor det
  - a) var færre enn [jf. alternativer i høringsbrevets pkt. 7] voksne hunnlus per fisk ved alle tellinger i perioden 1. april til 30. september under den siste produksjonssyklusen, og
  - b) [jf. alternativer i høringsbrevets pkt. 7] behandlet medikamentelt mot lakselus under den siste produksjonssyklusen.

For å kvalifisere for tilbud om kapasitetsøkning, kan tillatelser som er knyttet til lokaliteter i Skjerstadvjorden de siste to årene før tilbudet ikke ha vært knyttet til lokaliteter eller utnyttet i et felles biomassetak utenfor Skjerstadvjorden. Med mindre Fiskeridirektoratet gir særskilt tillatelse til det, kan ikke tillatelser som etter denne bestemmelsen har fått økt sin kapasitet, men som senere har blitt knyttet til lokaliteter utenfor Skjerstadvjorden, kvalifisere for å motta tilbud om kapasitetsøkning etter denne bestemmelsen.

For å kvalifisere til å motta tilbud på bakgrunn av første ledd punkt 2 og 3 må innehaver av tillatelsen før 1. mars hvert år inngi til Fiskeridirektoratet:

- a) søknad om unntak fra handlingsregelen
- b) dokumentasjon på at vilkårene for unntak er oppfylt.

Mattilsynet vurderer om vilkårene for å motta tilbud etter første ledd nr. 2 og 3 er oppfylt. Dersom vilkårene er oppfylt kan Fiskeridirektoratet fatte vedtak om regulering av tillatelsen.

Kapasitetsjustering av MTB etter denne bestemmelsen forutsetter innbetaling av et vederlag til statskassen. Vederlagets størrelse og fristen for innbetaling fastsettes særskilt av departementet for hver runde med tilbud.

Det skal betales gebyr for tilsyn utført etter denne bestemmelsens første ledd nummer tre.

### **§ 13. Størrelsen på kapasitetsjusteringen**

Dersom produksjonskapasiteten i et produksjonsområde justeres etter denne forskriften, endres denne med 6 % totalt, inkludert økt kapasitet på eksisterende tillatelser og nye tillatelser. Ved prosentvis økning på eksisterende tillatelser, avrundes det til nærmeste tonn. Ved tilbakestilling av kapasitet etter § 10 annet ledd, endres produksjonskapasiteten med det antall tonn tillatelsen ble nedjustert med ved siste nedjustering, deretter nest siste nedjustering osv.

## **Kapitel 3 Avsluttende bestemmelser**

### **§ 14. Deling av kunnskap og erfaring**

Kunnskap og erfaringer fra drift i produksjonsområder som virker inn på miljøpåvirkningen etter § 8 skal deles slik at dette kan komme hele næringen til gode.

### **§ 15. Ikrafttredelse**

Denne forskriften trer i kraft [dato]

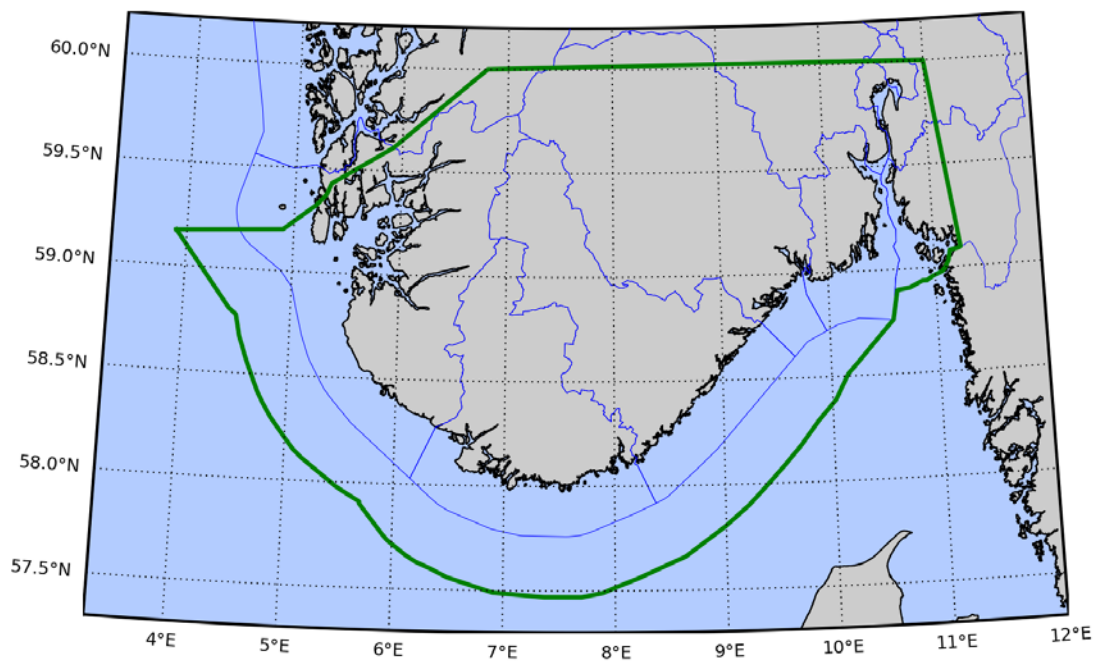
# VEDLEGG 1. PRODUKSJONSOMRÅDER AVGRENSING:



### Område 1: Svenskegrensen til Karmøy

Avgrensning av norsk økonomisk sone opp til 30 nautiske mil fra grunnlinjen og følgende linjer

1. Svinesund ved Svinesundsbroen, N 59°05.64' Ø 11°15.12'
2. Karmsundet ved Karmsund bro, N 59°22.50' Ø 5°17.76'
3. Kvalavåg på Karmøy, N 59°19.38' Ø 5°12.24' til N 59°12.00' Ø 4°54.00'

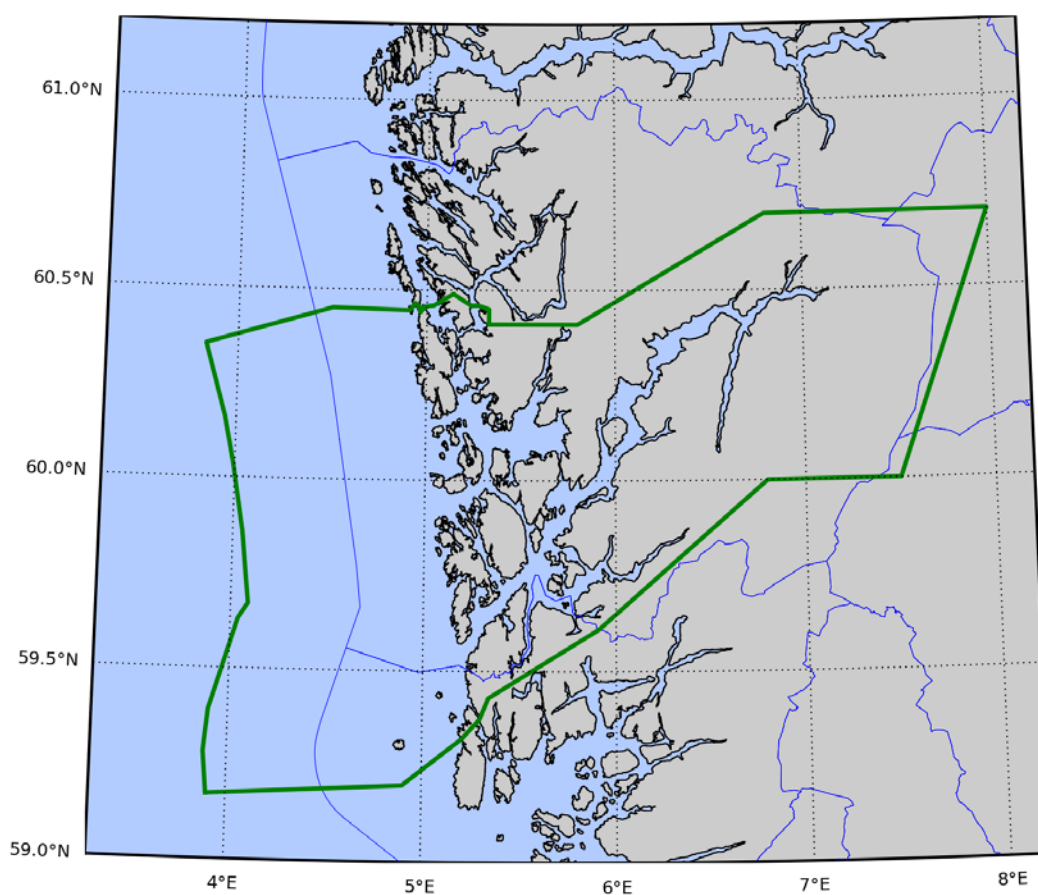


Område 1, Svenskegrensen til Karmøy

## Område 2: Karmøy til Sotra

Avgrensnes ved 30 nautiske mil fra grunnlinjen og følgende linjer,

1. Kvalavåg på Karmøy, N 59°19.38' Ø 5°12.24' til N 59°12.00' Ø 4°54.00'
2. Karmsundet ved Karmsund bro, N 59°22.50' Ø 5°17.76'
3. Herdlefjorden, fra Tertnes N 60°27.60' Ø 5°16.32' til Strømnes N 60°27.54' Ø 5°14.10
4. Hjeltefjorden, fra Kalvsøyna N 60°27.54' Ø 5°02.22' til Vindeneskvarven N 60°27.36' Ø 4°59.28'
5. Solsviksundet ved Solsviksundet bro, N 60°26.46' Ø 4°57.96'
6. Svelgen ved Svelgen bro, N 60°27.42' Ø 4°57.30'
7. Søndagsholmen ved Turøy N 60°26.76' Ø 4°54.24' til åpen sjø N 60°27.00' Ø 4°30.00'

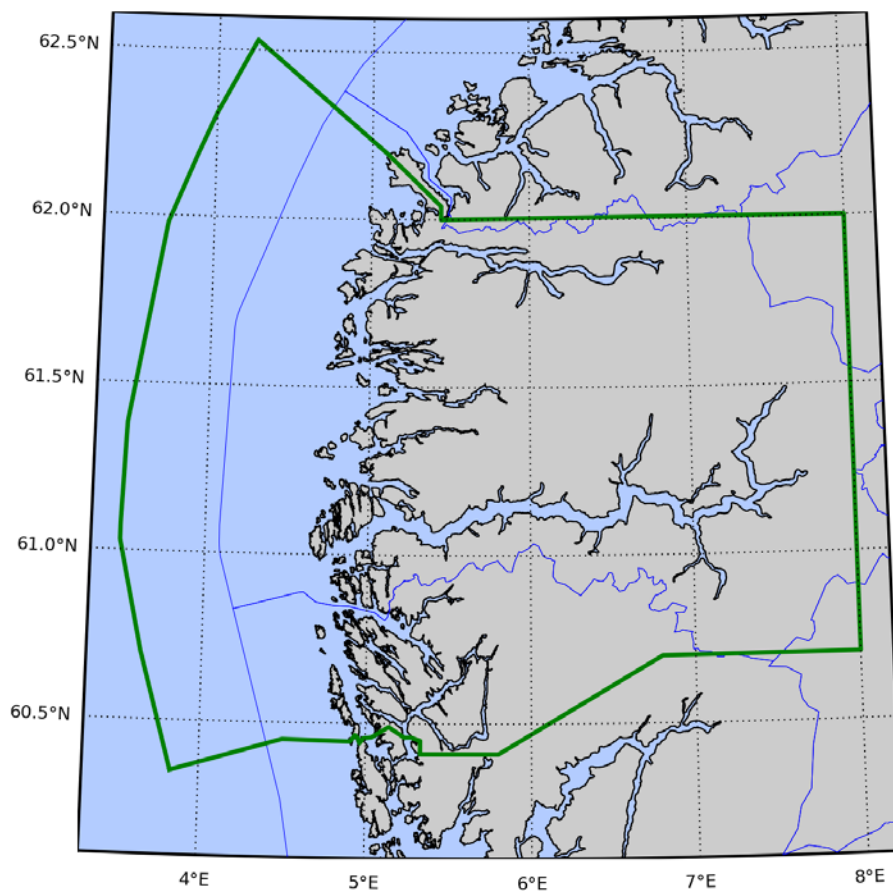


Område 2, Karmøy til Sotra

### Område 3: Nordhordland til Stadt

Avgrenses ved 30 nautiske mil fra grunnlinjen og følgende linjer,

1. Søndagsholmen ved Turøy N 60°26.76' Ø 4°54.24' til åpen sjø N 60°27.00' Ø 4°30.00'
2. Svelgen ved Svelgen bro, N 60°27.42' Ø 4°57.30'
3. Solsviksundet ved Solsviksundet bro, N 60°26.46' Ø 4°57.96'
4. Hjeltefjorden, fra Kalvsøyana N 60°27.54' Ø 5°02.22' til Vindeneskvarven N 60°27.36' Ø 4°59.28'
5. Herdlefjorden, fra Tertnes N 60°27.60' Ø 5°16.32' til Strømnes N 60°27.54' Ø 5°14.10
6. Nobba (Stadt) N 62°11.64' Ø 5°06.06 til åpen sjø N 62°31.80' Ø 4°15.00'



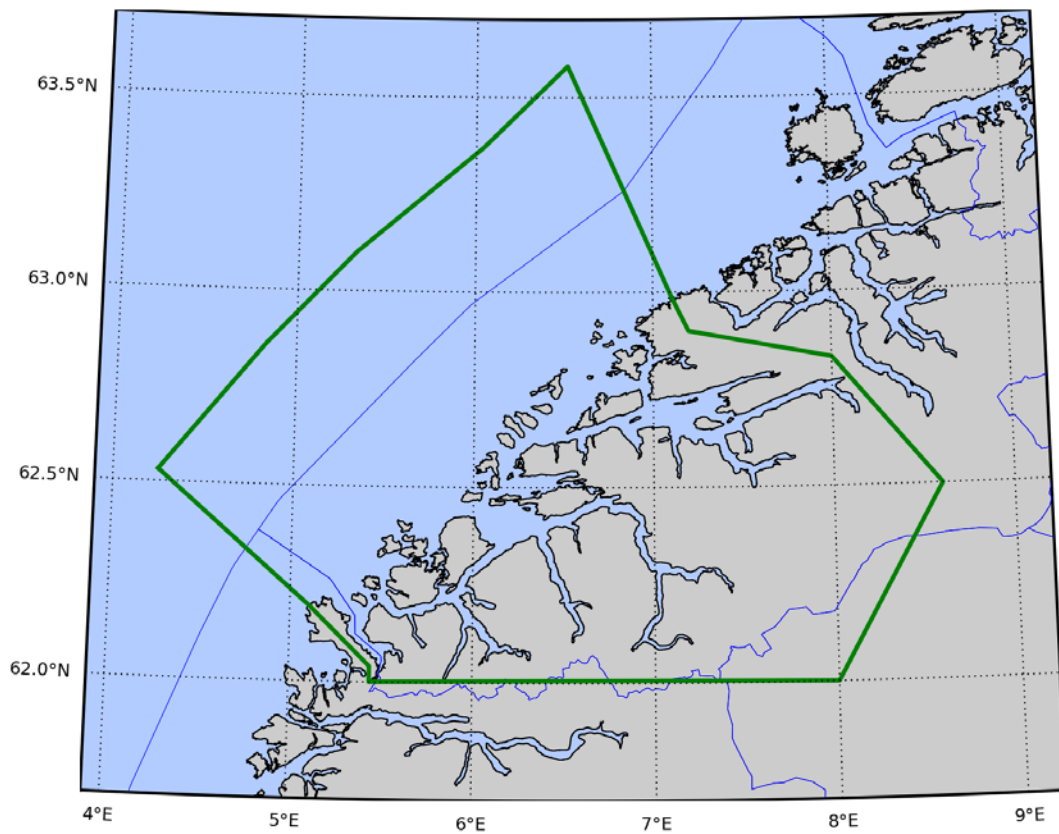
Område 3: Nordhorland til Stadt



#### Område 4: Stadt til Hustadvika

Avgrenses ved 30 nautiske mil fra grunnlinjen og følgende linjer,

1. Nobba (Stadt) N 62°11.64' Ø 5°06.06 til åpen sjø N 62°31.80' Ø 4°15.00'
2. Taskneset (Fræna) N 62°59.28' Ø 7°06.30' til åpen sjø N 63°34.80' Ø 6°31.20'

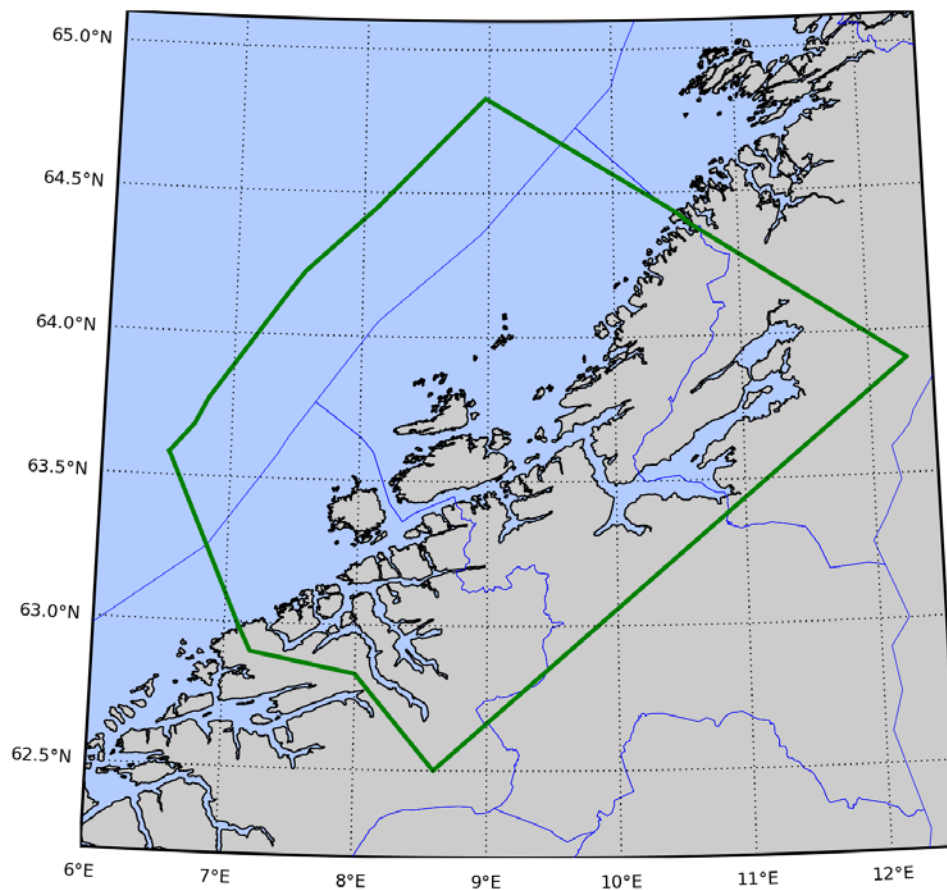


Område 4. Stadt til Hustadvika

### Område 5: Nordmøre og Sør-Trøndelag

Avgrenses ved 30 nautiske mil fra grunnlinjen og følgende linjer,

1. Taskneset (Fræna) N 62°59.28' Ø 7°06.30' til åpen sjø N 63°34.80' Ø 6°31.20'
2. Fylkesgrense ved Skjemta, Flatanger, N 64°25.74' Ø 10°30.60' til åpen sjø N 64°49.80' Ø 8°58.20'

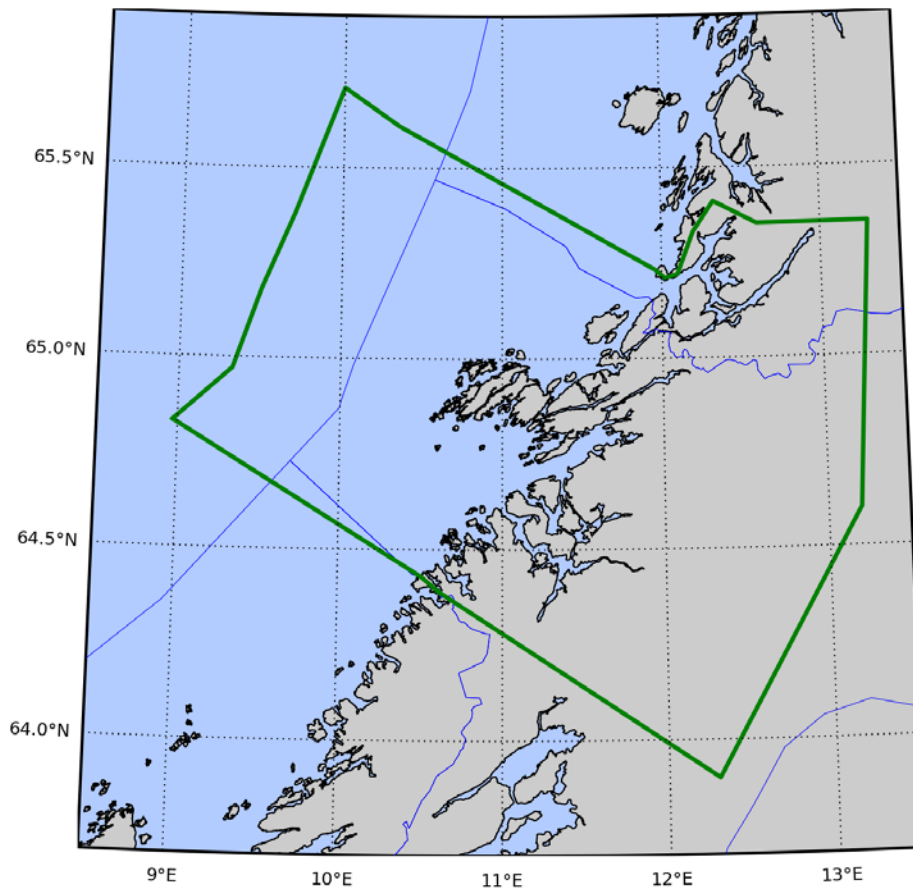


Område 5. Nordmøre og Sør-Trøndelag

## Område 6: Nordtrøndelag og Bindal

Avgrenses ved 30 nautiske mil fra grunnlinjen og følgende linjer,

1. Fylkesgrense ved Skjemta, Flatanger, N  $64^{\circ}25.74'$  Ø  $10^{\circ}30.60'$  til åpen sjø N  $64^{\circ}49.80'$  Ø  $8^{\circ}58.20'$
2. Langøya ved Kvaløya (Sømna) N  $65^{\circ}13.86'$  Ø  $11^{\circ}57.78'$  til åpen sjø N  $65^{\circ}36.60'$  Ø  $10^{\circ}21.00'$

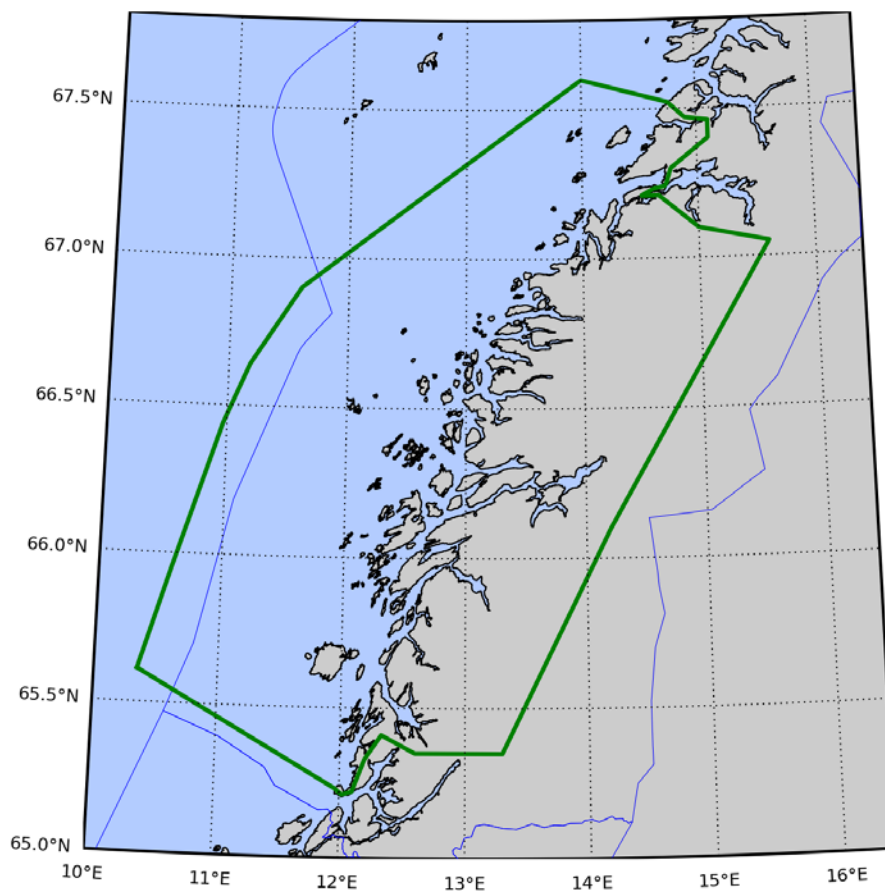


Område 6, Nord-Trøndelag med Bindal

### Område 7: Helgeland og Salten (uten Skjerstadvfjorden)

Avgrenses ved 20 nautiske mil fra grunnlinjen og følgende linjer,

1. Langøya ved Kvaløya (Sømna) N 65°13.86' Ø 11°57.78' til åpen sjø N 65°36.60' Ø 10°21.00'
2. Sundstraumen fra Evjenakken N 67°12.54' Ø 14°31.02' til Straumlia N 67°12.60' Ø 14°30.78'
3. Saltstraumen ved Storholmen N 67°13.86' Ø 14°36.60' til N 67°13.92' Ø 14°36.96'
4. Godøystraumen N 67°14.46' Ø 14°42.84'
5. Kjerringøy 67°31.32' Ø 14°45.18' til knutepunkt i Vestfjorden N 67°36.00' Ø 14°00.00'

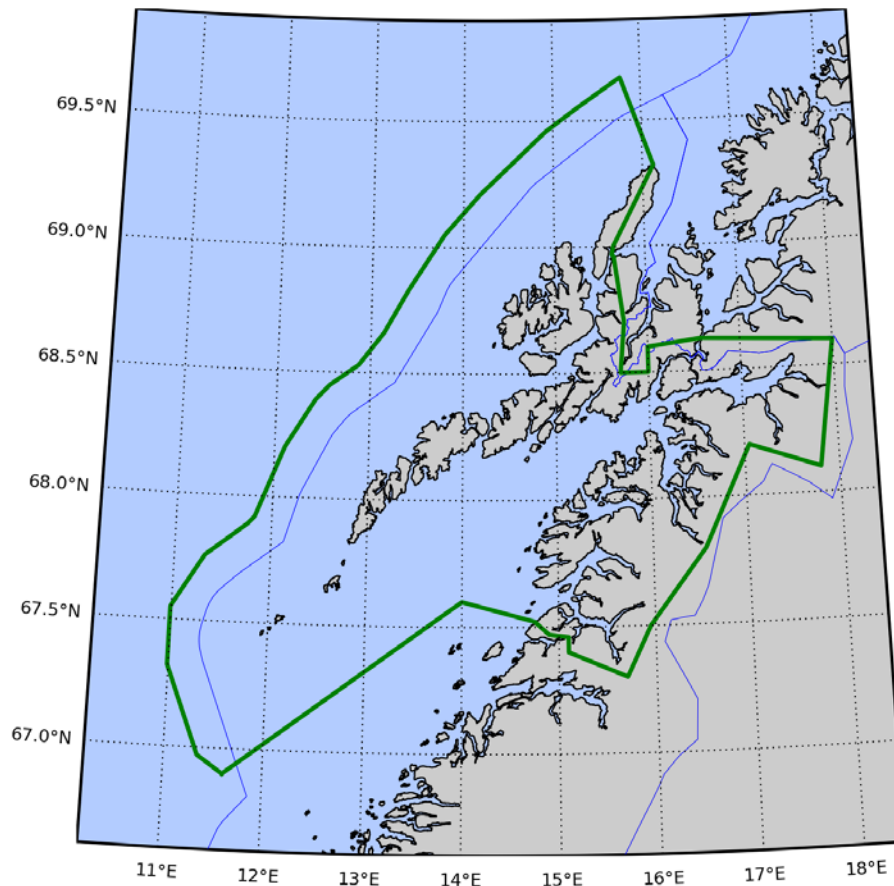


Område 7, Helgeland og Salten (uten Skjerstadvfjorden)

### Område 8: Vestfjorden og Vesterålen

Avgrenses ved 20 nautiske mil fra grunnlinjen og følgende linjer,

1. Kjerringøy  $67^{\circ}31.32'$  Ø  $14^{\circ}45.18'$  til knutepunkt i Vestfjorden N  $67^{\circ}36.00'$  Ø  $14^{\circ}00.00'$
2. Tjelsundbrua N  $68^{\circ}37.68'$  Ø  $16^{\circ}34.68'$
3. Risøysundet fra Litle Risøya N  $68^{\circ}57.66'$  Ø  $15^{\circ}39.18'$  til N  $68^{\circ}58.02'$  Ø  $15^{\circ}38.04'$
4. Andenes N  $69^{\circ}19.20'$  Ø  $16^{\circ}07.32'$  til åpen sjø N  $69^{\circ}40.20'$  Ø  $15^{\circ}46.20'$

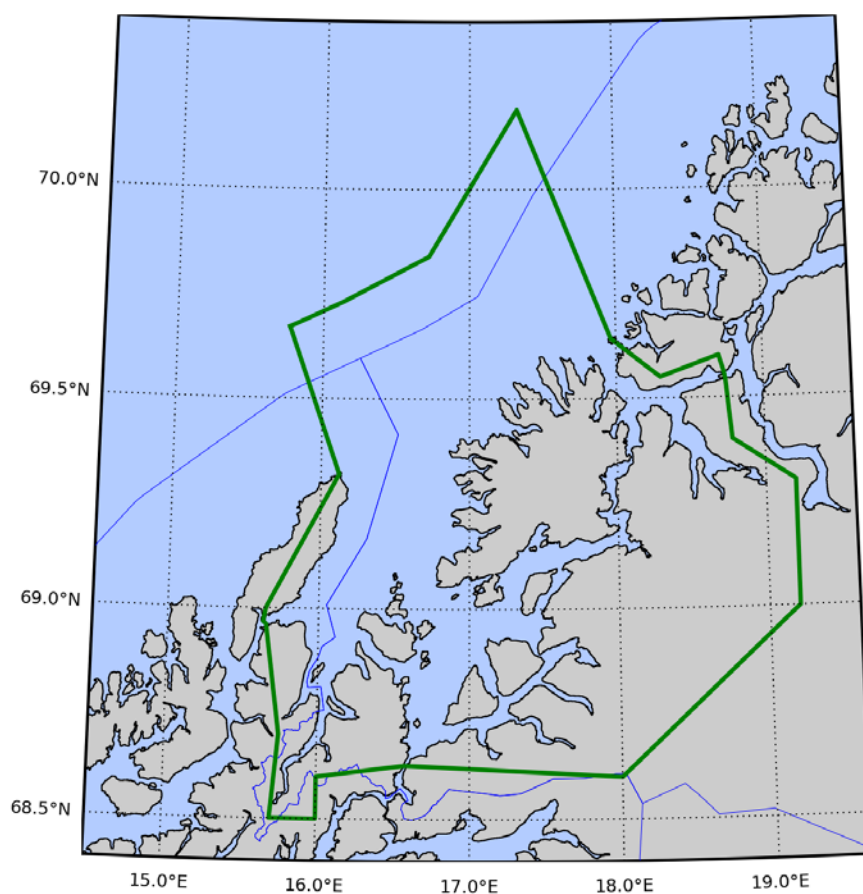


Område 8: Vestfjorden og Vesterålen

### Område 9: Andøya til Senja

Avgrenses ved 20 nautiske mil fra grunnlinjen og følgende linjer,

1. Andenes N 69°19.20' Ø 16°07.32' til åpen sjø N 69°40.20' Ø 15°46.20'
2. Risøysundet fra Litle Risøya N 68°57.66' Ø 15°39.18' til N 68°58.02' Ø 15°38.04'
3. Tjelsundbrua N 68°37.68' Ø 16°34.68'
4. Straumfjorden fra Andstraumneset N 69°32.64' Ø 18°44.52' til Hella N 69°33.48' Ø 18°44.04'
5. Hillesøya N 69°38.58' Ø 17°57.96' til åpen sjø N 70°11.40' Ø 17°19.80'

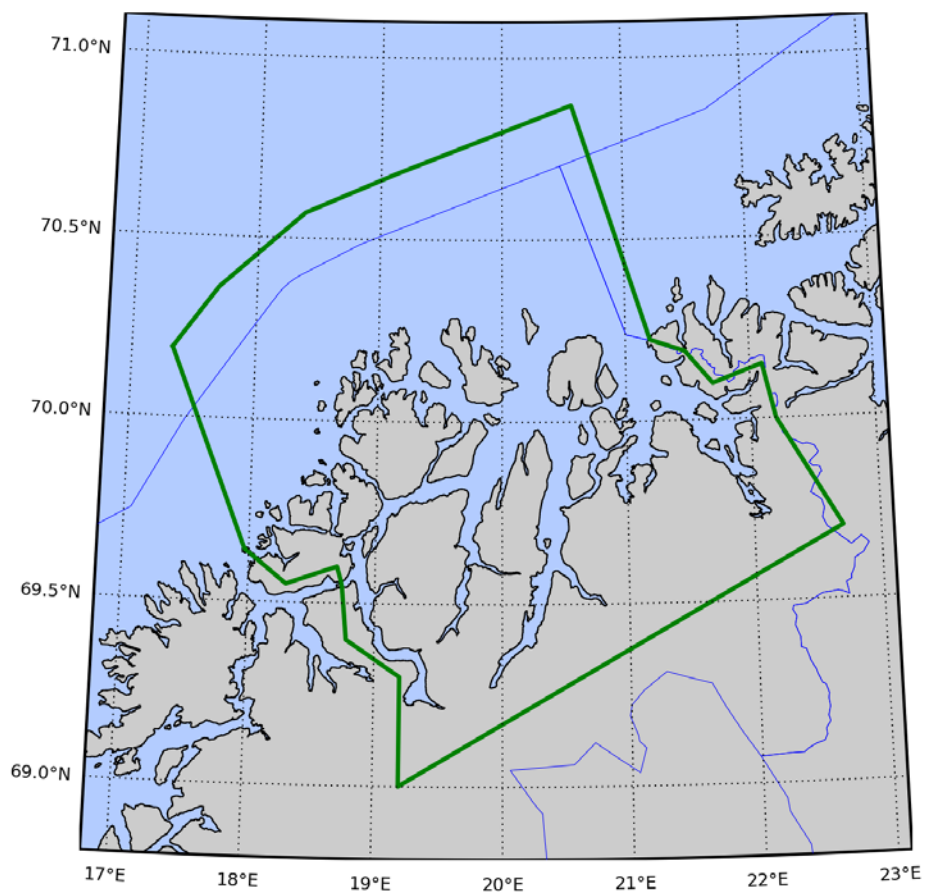


Område 9, Andøya til Senja

### Område 10: Kvaløya til Loppa

Avgrensnes ved 20 nautiske mil fra grunnlinjen og følgende linjer,

1. Hillesøya N 69°38.58' Ø 17°57.96' til åpen sjø N 70°11.40' Ø 17°19.80'
2. Straumfjorden fra Andstraumneset N 69°32.64' Ø 18°44.52' til Hella N 69°33.48' Ø 18°44.04'
3. Fylkesgrense sør for Andsnes, N 70°13.38' Ø 21°12.00' til åpen sjø N 70°52.20' Ø 20°34.80'

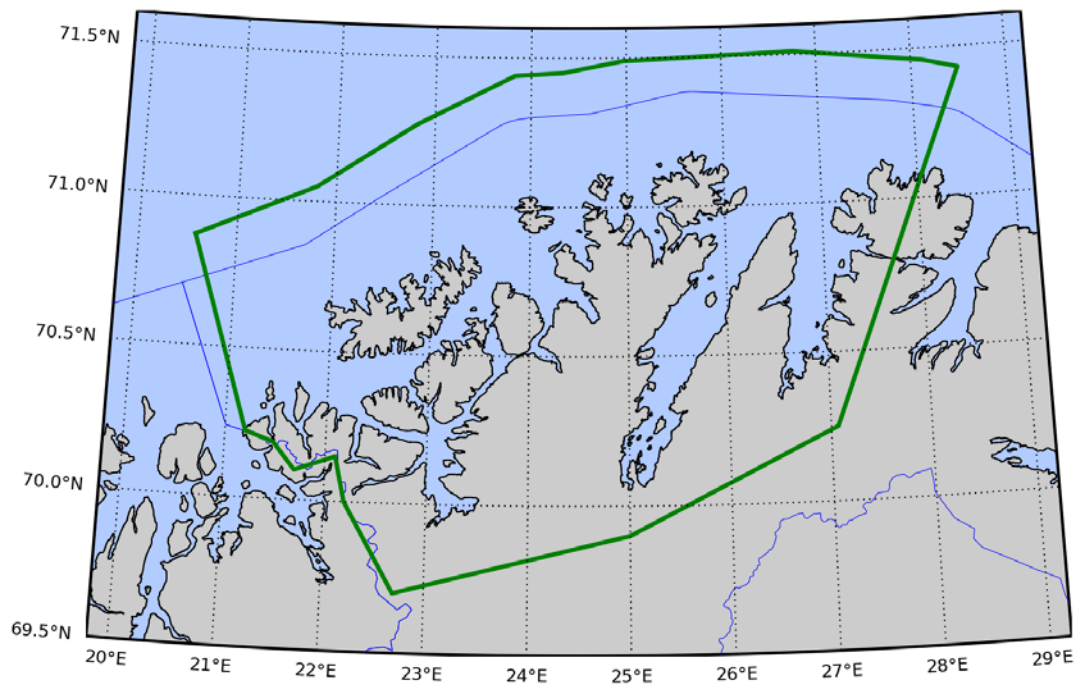


Område 10, Kvaløya til Loppa

### Område 11: Vest-Finnmark

Avgrenses ved 20 nautiske mil fra grunnlinjen og følgende linjer,

1. Fylkesgrense sør for Andsnes, N 70°13.38' Ø 21°12.00' til åpen sjø N 70°52.20' Ø 20°34.80'
2. Bispen ved Gamvik, N 71°05.28' Ø 28°03.36' til åpen sjø N 71°25.80' Ø 28°29.40'



Område 11. Vest-Finnmark



### Område 12: Øst-Finnmark

Avgrensens av norsk økonomisk sone inntil 20 nautiske mil fra grunnlinjen og følgende linjer,

1. Bispen ved Gamvik, N 71°05.28' Ø 28°03.36' til åpen sjø N 71°25.80' Ø 28°29.40'
2. Grense mot Russland, sørøst for Sjærgårdsneset, N 69°47.22' Ø 30°49.20' til åpen sjø N 69°58.80' Ø 31°06.00'



Område 12, Øst-Finnmark

## **VEDLEGG 2: SKJERSTADFJORDEN AVGRENSNING**

Avgrenses med følgende linjer:

1. Sundstraumen fra Evjenakken N 67°12.54' Ø 14°31.02' til Straumlia N 67°12.60' Ø 14°30.78'
2. Saltstraumen ved Storholmen N 67°13.86' Ø 14°36.60' til N 67°13.92' Ø 14°36.96'
3. Godøystraumen N 67°14.46' Ø 14°42.84'

## Utkast til forskrift om endring av akvakulturdriftsforskriften

Fastsatt av Nærings- og fiskeridepartementet xx med hjemmel i lov 17. juni 2005 nr. 79 om akvakultur § 5 og § 10.

### I

I forskrift 17. juni 2008 nr. 822 om drift av akvakultur gjøres følgende endringer:

§ 47 skal lyde:

#### **§ 47. Biomasse**

Biomassen per akvakulturtillatelse skal ikke overstige den maksimalt tillatte biomassen som følger av tillatelsen.

Summen av biomasse i tillatelser tildelt innenfor samme art *til samme formål, samme type* og tilhørende samme person *innenfor et produksjonsområde* utgjør ett biomassetak. Ved kontroll av maksimalt tillatt biomasse hos den enkelte innehaver av tillatelse, legges biomassetaket til grunn. Ved samdrift vil den enkelte innehavers ideelle andel av biomassen på lokaliteten inngå i biomasseberegningen i forhold til biomassetaket.

Biomassen på en lokalitet skal ikke overstige den maksimalt tillatte biomassen som er klarert for lokaliteten i henhold til tillatelsen.

Fisk tilhørende ulike innehavere skal ikke befinne seg i samme produksjonsenhet, med mindre innehaverne driver i samdrift.

Ved samdrift og samlokalisering er de ulike innehaverne solidarisk ansvarlige for overskridelse av lokalitetsbiomasse. Ved mistanke om brudd på maksimalt tillatt biomasse fastsatt i tillatelsen, kan Fiskeridirektoratet kreve oppveing eller annen fysisk måling av biomassen, for innehavers regning. Representant fra Fiskeridirektoratet skal kunne være til stede under oppveing.

§ 48 skal lyde:

#### **§ 48. Felles biomassetak for konsern *innenfor et produksjonsområde***

Innehavere av akvakulturtillatelse innen samme konsern, jf. regnskapsloven § 1-3, kan etter søknad til Fiskeridirektoratets regionkontor innvilges et felles biomassetak. Felles biomassetak omfatter tillatt biomasse etter alle tillatelser *til samme formål*, av samme type og samme art tilhørende søkerne innenfor *et produksjonsområde* i tråd med *gjeldende regler for det samme produksjonsområdet*.

Dokumentasjon på konserntilknytning må følge søknaden.

Oppdatert dokumentasjon på konserntilknytning må årlig sendes Fiskeridirektoratets regionkontor innen 30. april.

Retten til felles biomassetak faller bort dersom konserntilknytningen opphører. Dersom det skjer endringer i konserntilknytningen som er avgjørende for godkjenningen av det felles biomassetaket, skal det straks meldes fra om dette til Fiskeridirektoratets regionkontor.

Innehavere med felles biomassetak er solidarisk ansvarlige for overskridelse av det felles biomassetaket.

Det er adgang til å melde seg ut av et felles biomassetak i løpet av et kalenderår. Utmeldt innehaver kan ikke søke seg inn i et nytt eller eksisterende felles biomassetak i løpet av det samme kalenderåret.

§ 48a skal lyde:

**§ 48a. Felles biomassetak mellom produksjonsområder**

Innehaver av akvakulturtillatelse eller innehavere innen samme konsern kan innvilges et interregionalt felles biomassetak mellom produksjonsområder. Biomassetaket omfatter tillatt biomasse etter alle tillatelser av samme type, samme formål og samme art tilhørende søker innenfor inntil to tilgrensende produksjonsområder.

§ 48b skal lyde:

**§ 48b. Felles biomassetak mellom produksjonsområder for selskap som viderefører en høy andel fisk**

Innehaver av akvakulturtillatelse eller innehavere innen samme konsern, som enten selv eller gjennom avtale med en ekstern aktør viderefører en høy andel av den fisk som innehaveren selv har oppdrettet, kan innvilges et *felles biomassetak mellom produksjonsområder*. Videreforedlingen må skje i et kystdistrikt i Norge.

Biomassetaket omfatter tillatt biomasse etter alle tillatelser av samme type, *samme formål* og samme art tilhørende søker innenfor *inntil tre produksjonsområder* som grenser til hverandre.

*For søknad etter første ledd må søker på søknadstidspunktet godtgjøre at vilkårene i første ledd blir oppfylt. Tillatelse til felles biomassetak mellom produksjonsområder bortfaller dersom vilkårene i første ledd ikke er oppfylt for den fisk som innehaveren selv har oppdrettet i løpet av ett kalenderår. Det skal innen februar hvert år dokumenteres at vilkårene var oppfylt i det forutgående kalenderåret.*

Søknad og årlig dokumentasjon sendes til Fiskeridirektoratets regionkontor i den regionen der selskapet har størstedelen av sin oppdrettsvirksomhet.

*Fiskeridirektoratet kan fatte vedtak om begrensninger i utnyttelse av felles biomassetak gitt etter første ledd dersom selskapet ikke kan dokumentere tilstrekkelig kontroll med miljøpåvirkning som omfattes av reguleringer for produksjonsområdene.*

For at foretak som er pålagt utslakting på grunn av sykdom skal kunne opprettholde produksjonen, kan Fiskeridirektoratet innvilge et midlertidig interregionalt biomassetak mellom produksjonsområder for tillatelser av samme type, *formål* og art. Det kan bare innvilges midlertidig interregionalt biomassetak mellom produksjonsområder når søkeren dokumenterer at innvilgelsen sikrer råstofftilgang til videreforedling. Det interregionale biomassetaket mellom produksjonsområder opphører senest når produksjonen er gjenopprettet i *området* der pålagt utslakting har funnet sted. Fiskeridirektoratet fastsetter

omfang, varighet og nærmere vilkår for biomassetaket i enkeltvedtak. Første og tredje ledd gjelder tilsvarende, andre og fjerde ledd gjelder ikke. Departementet er klageinstans for vedtak fattet etter dette leddet.

Nåværende § 48b blir ny § 48c.

## **II**

Forskriften trer i kraft [dato]

## Utkast til forskrift om endring av laksetildelingsforskriften

Fastsatt av Nærings- og fiskeridepartementet xx med hjemmel i lov 17. juni 2005 nr. 79 om akvakultur § 5 og § 10.

### I

I forskrift 22. desember 2004 nr. 1798 om tillatelse til laks, ørret og regnbueørret gjøres følgende endringer:

§ 33 skal lyde:

#### **§ 33. *Krav til tilknytning til produksjonsområde***

Klarering av lokalitet i *et annet produksjonsområde enn* der akvakulturtillatelsen er hjemmehørende, tillates ikke.

Fiskeridirektoratet kan etter søknad dispensere fra forbudet i første ledd første punktum dersom samme innehaver av tillatelse eller ulike innehavere av tillatelse innen samme konsern, jf. regnskapsloven § 1-3, har lokaliteter på begge sider av en *produksjonsområdegrense* på en slik måte at forbudet vil slå særlig urimelig ut.

Dersom søknaden etter andre ledd gjelder ulike innehavere av tillatelse innen samme konsern, jf. regnskapsloven § 1-3, må søker legge fram dokumentasjon på at de inngår i samme konsern. Forutsetningen for dispensasjon faller bort dersom de ulike innehaverne ikke lenger er i samme konsern i dispensasjonstiden. Innehaverne plikter å melde fra om dette.

Denne bestemmelsen gjelder ikke tillatelse til særlige formål.

§ 34 skal lyde:

#### **§ 34. *Antall tillatte lokaliteter per tillatelse***

Det kan knyttes maksimalt knyttes fire lokaliteter til en akvakulturtillatelse til visning og én lokalitet til akvakulturtillatelse til slaktemerd og akvakulturtillatelse til fiskepark.

§ 37a oppheves.

### II

Forskriften trer i kraft [dato]

Endringen i laksetildelingsforskriften § 33 trer i kraft [dato]