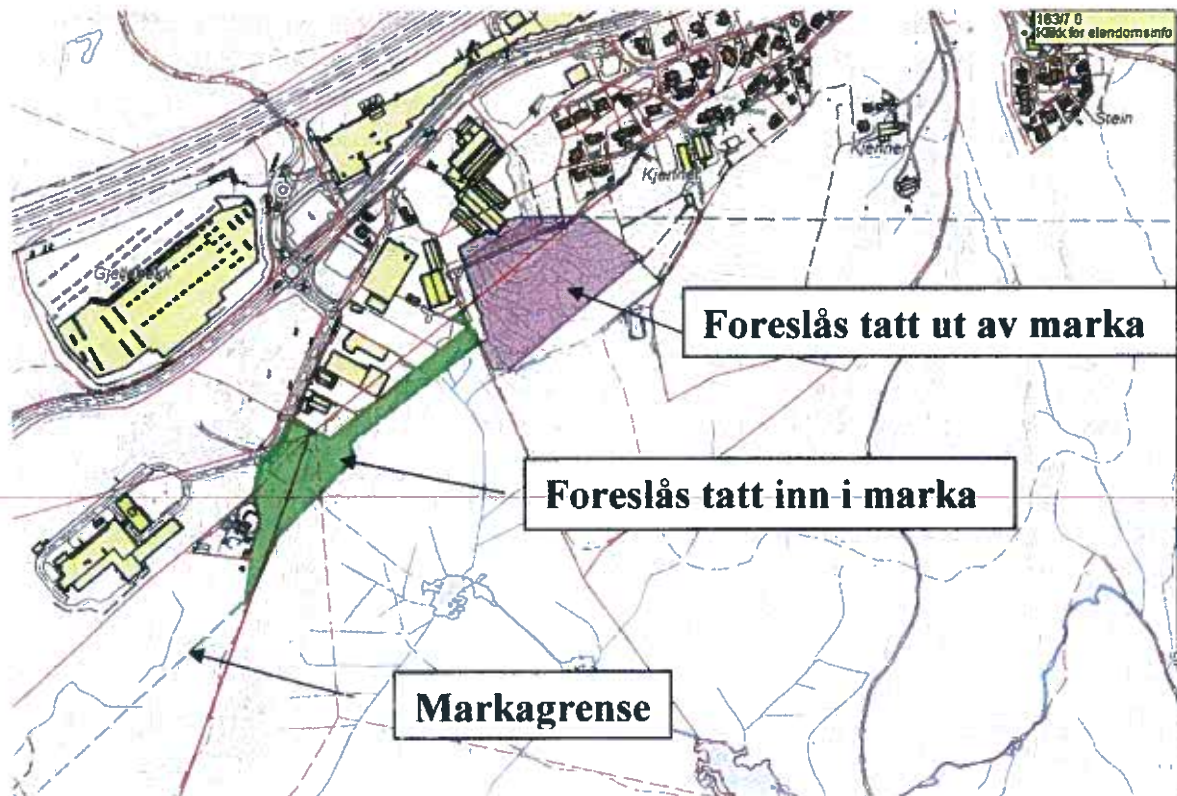
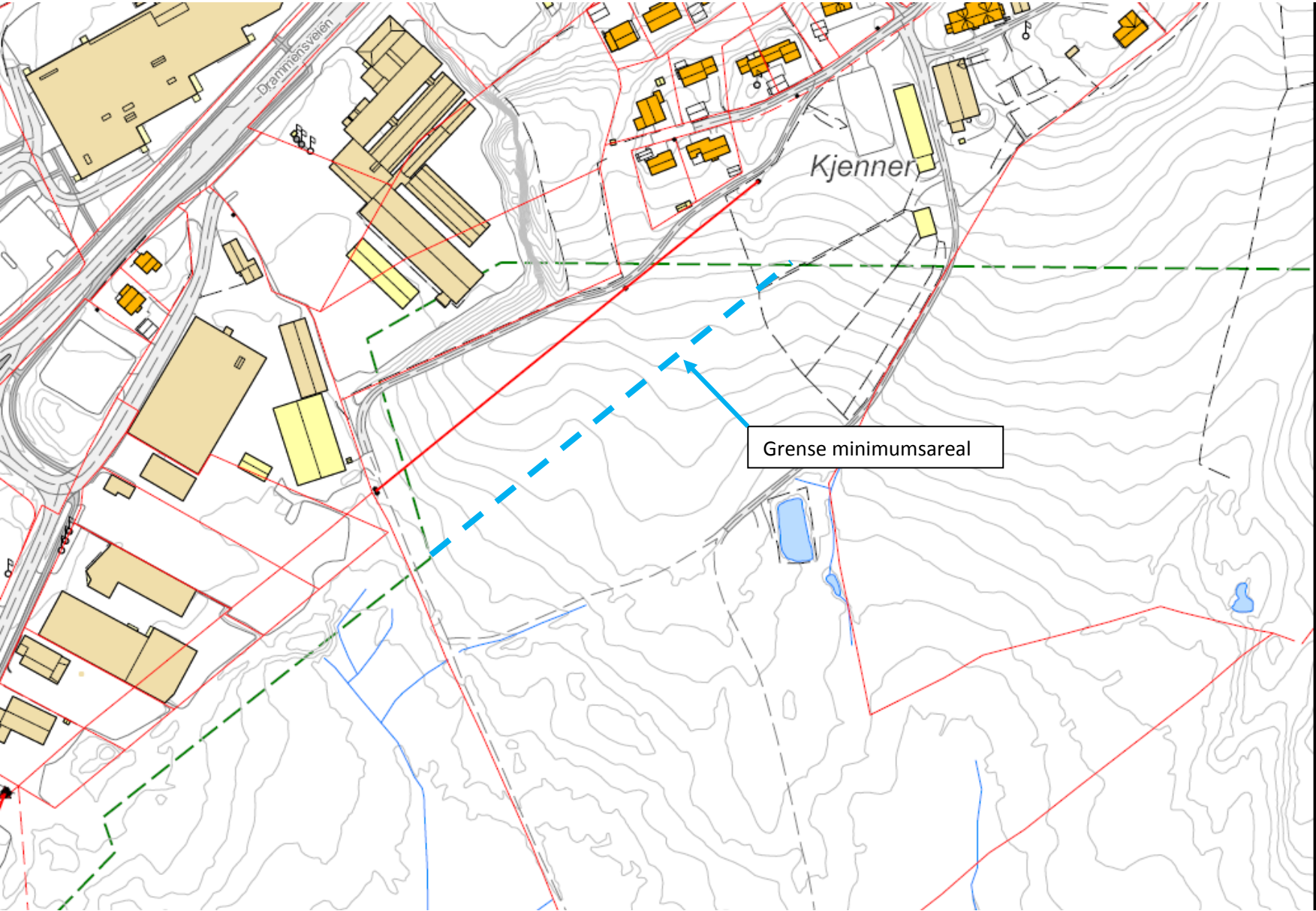
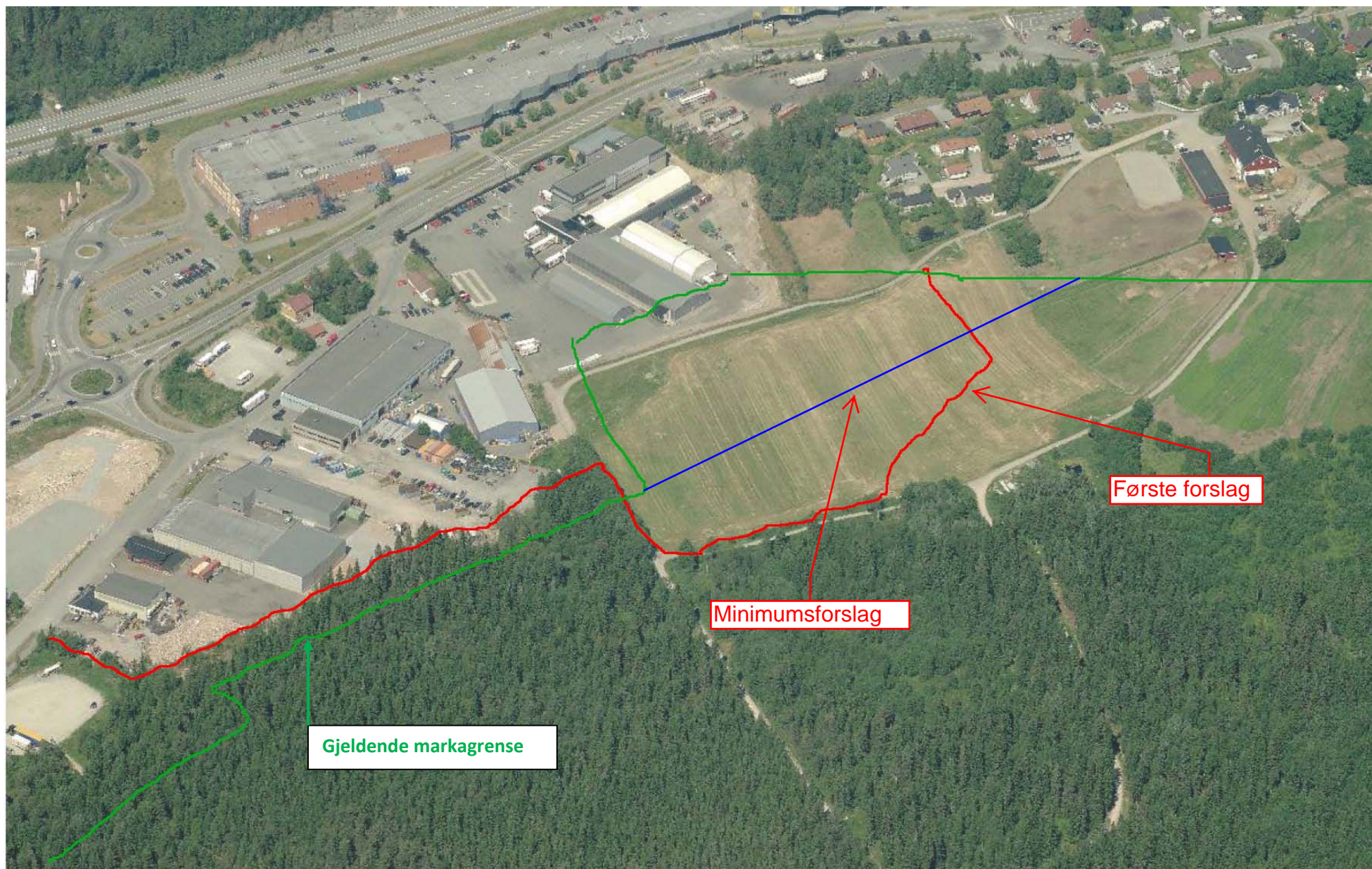


1.1.3 Lier kommune - Gjellebekkstubben/Mester Grønn Vedlegg 2





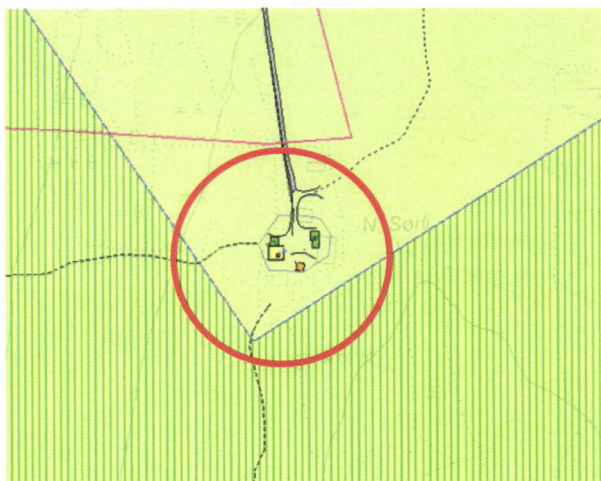


Gjeldende markagrense

Minimumsforslag

Første forslag

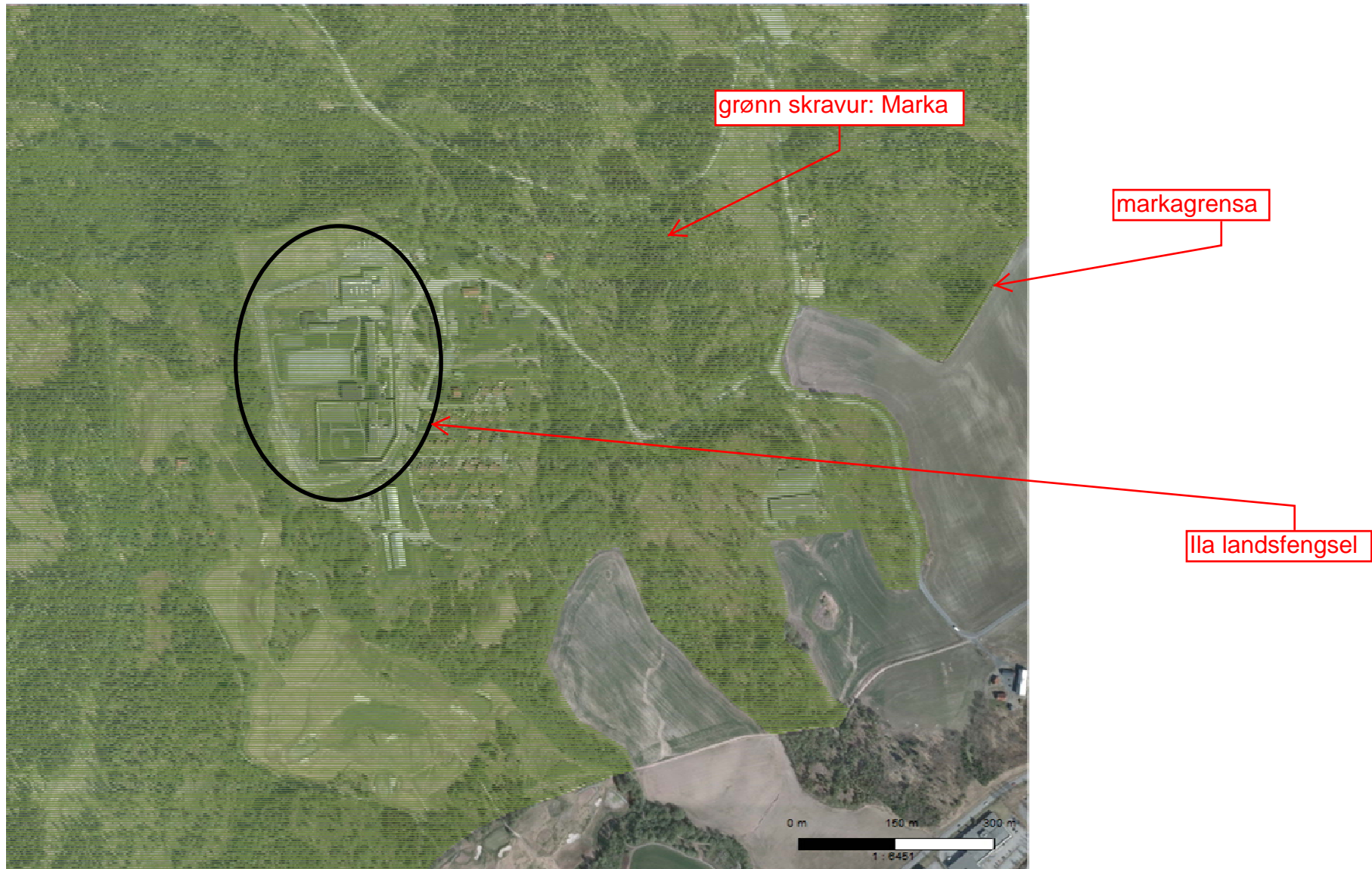
e) Nedre Sørli, Vestbygda

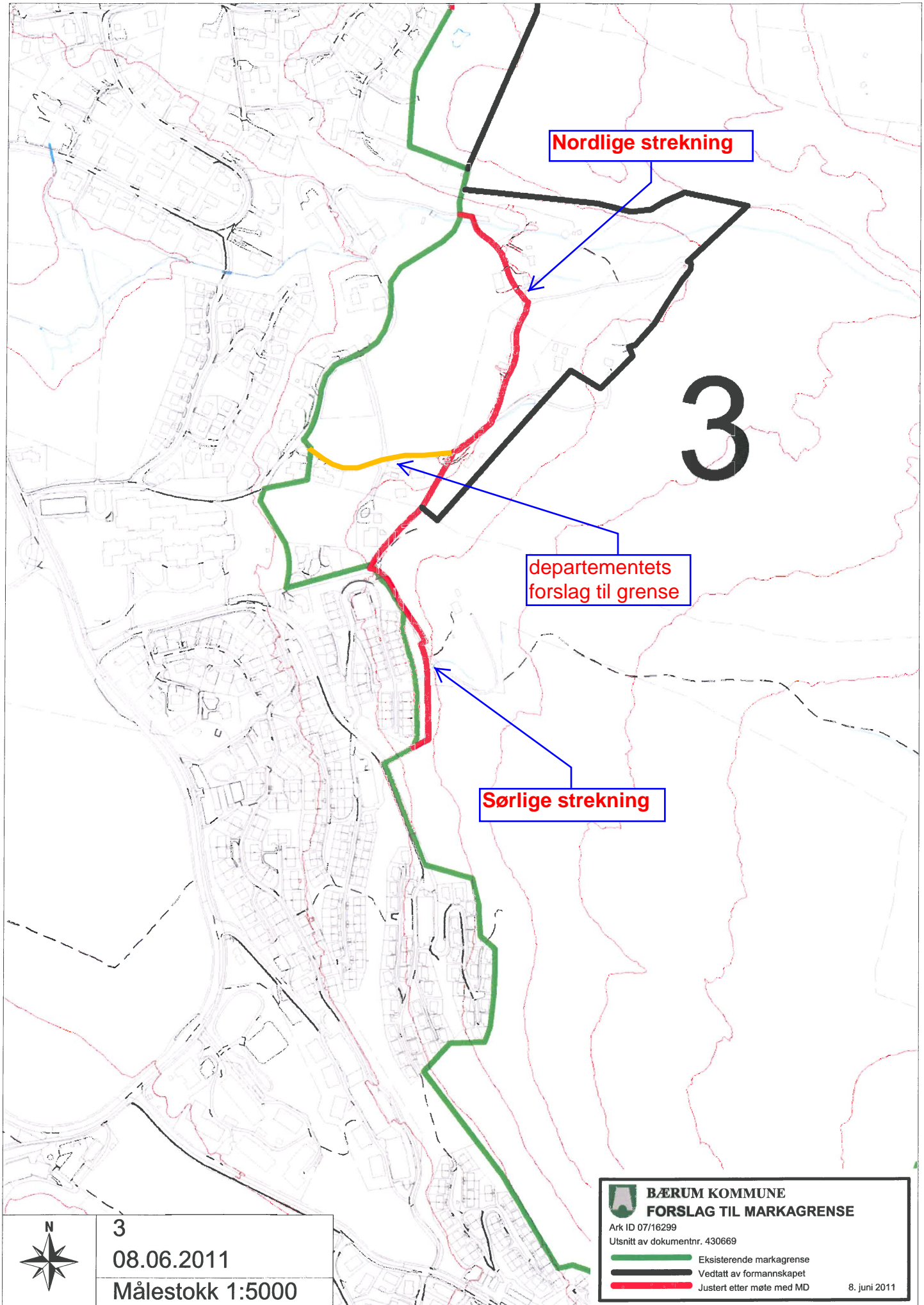


Utsnitt av kommuneplanens arealdel.
Marka vist med grønn skravur.



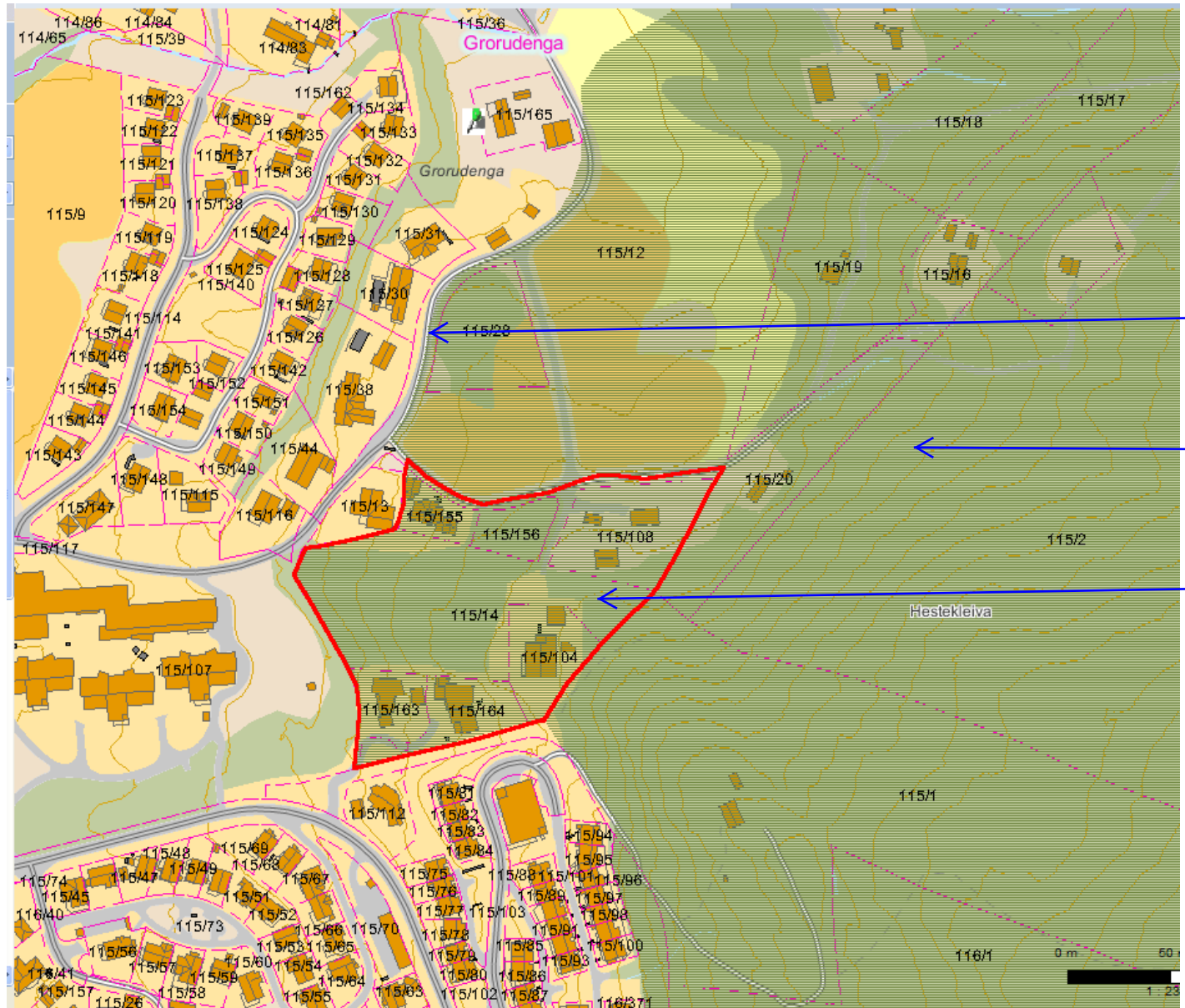
Flyfoto Nedre Sørli
Det er foreslått at markagrensa følger
skogrensa på eiendommen.





3.1.3 Bærum kommune - Grorudenga

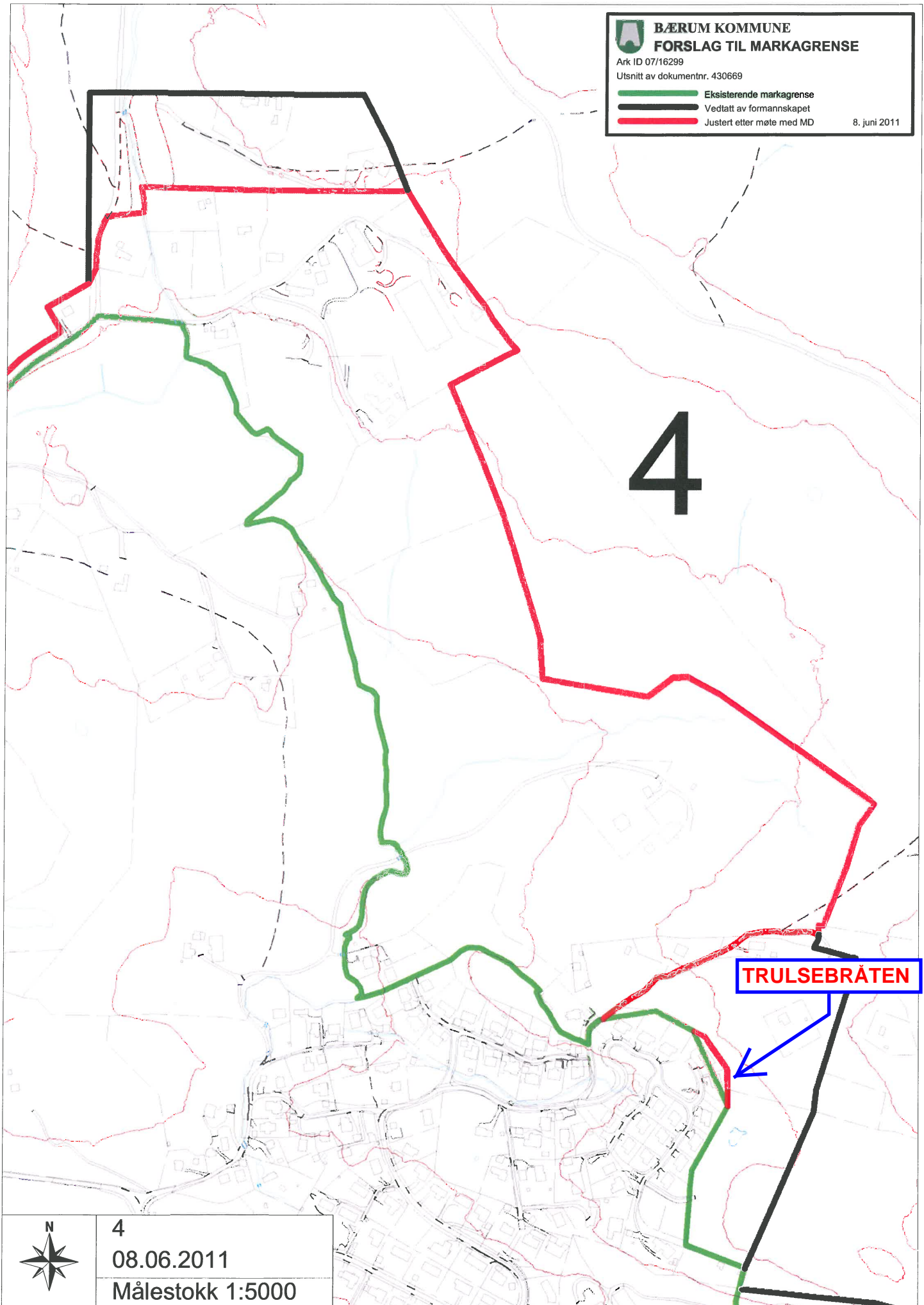
Vedlegg 7

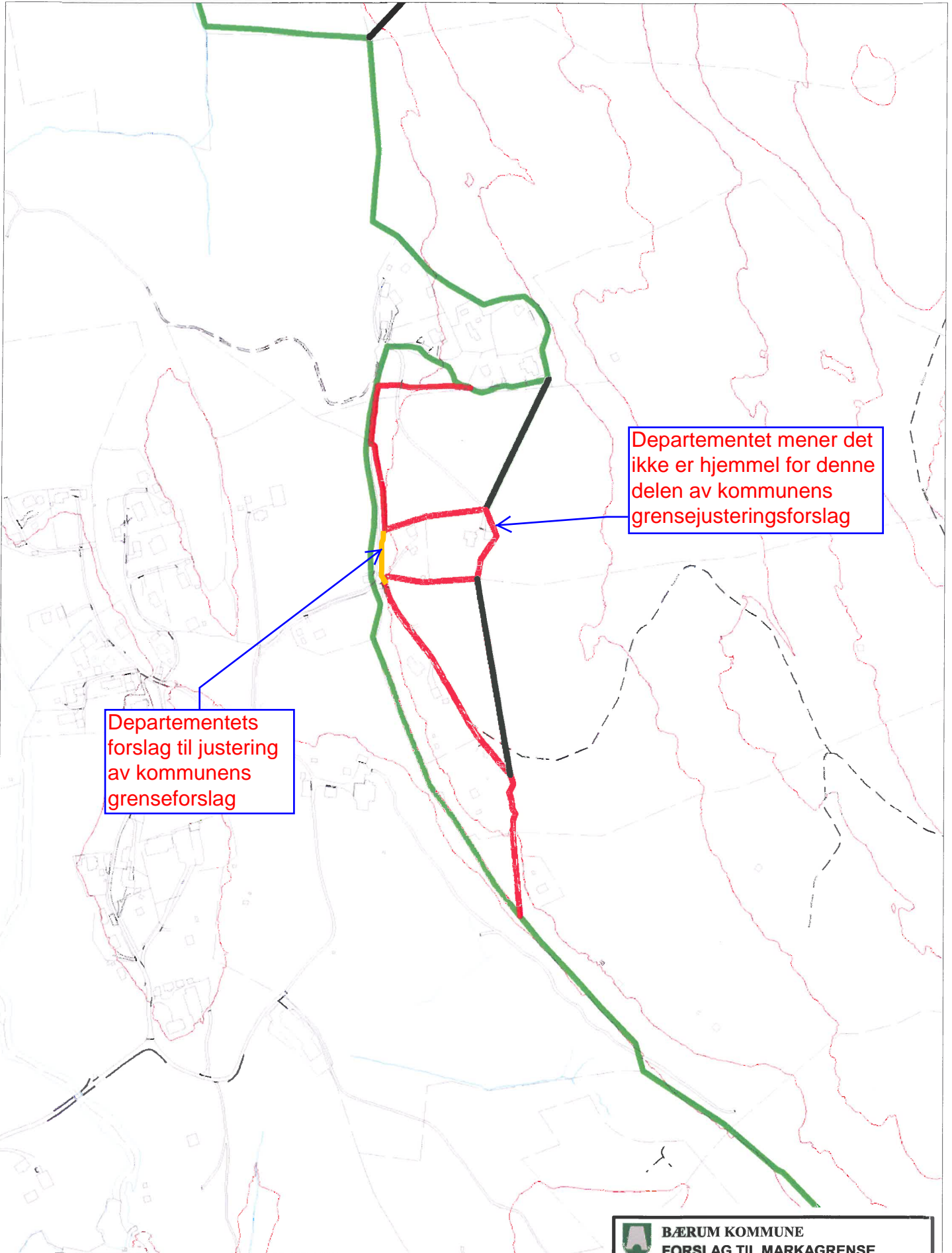


Eksisterende markagrense

Marka

Departementet foreslår at grensen justeres ved Grorudenga slik at dette arealet blir tatt ut av Marka.





Departementets forslag til justering av kommunens grenseforslag

Departementet mener det ikke er hjemmel for denne delen av kommunens grensejusteringsforslag

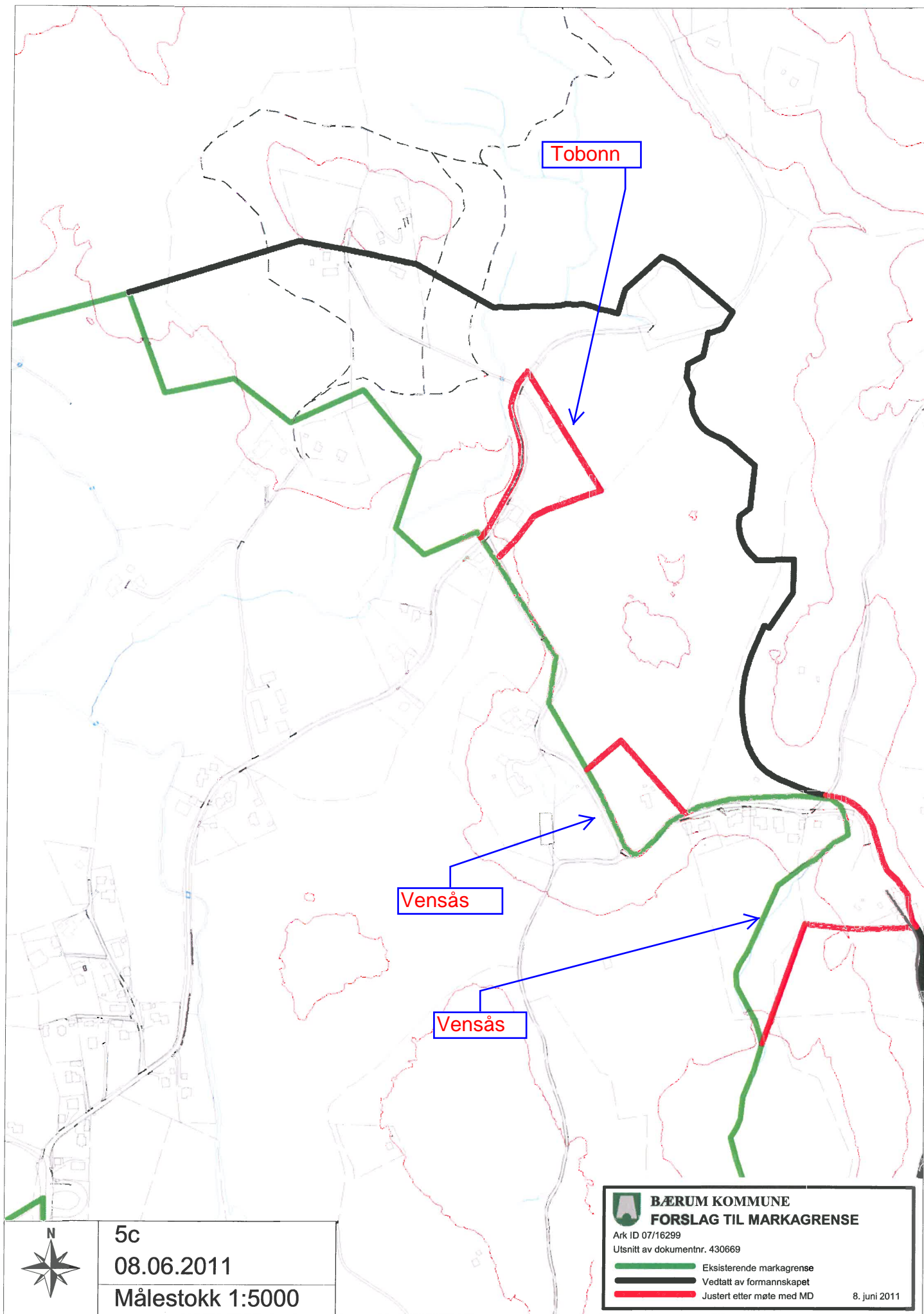


5a
08.06.2011
Målestokk 1:5000

BÆRUM KOMMUNE
FORSLAG TIL MARKAGRENSE
Ark ID 07/16299
Utsnitt av dokumentnr. 430669

- Eksisterende markagrense
- Vedtatt av formannskapet
- Justert etter møte med MD

8. juni 2011



5c

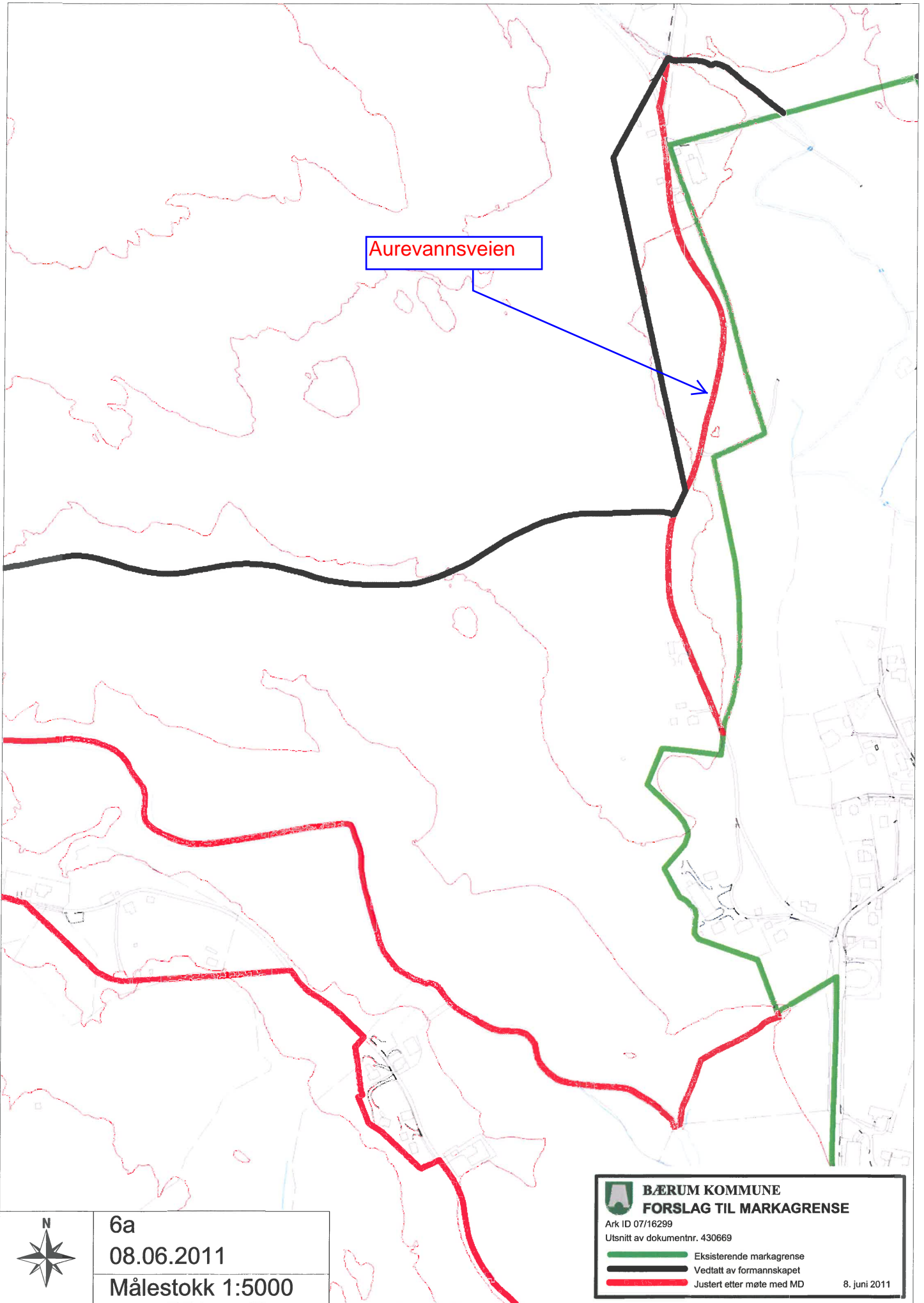
08.06.2011

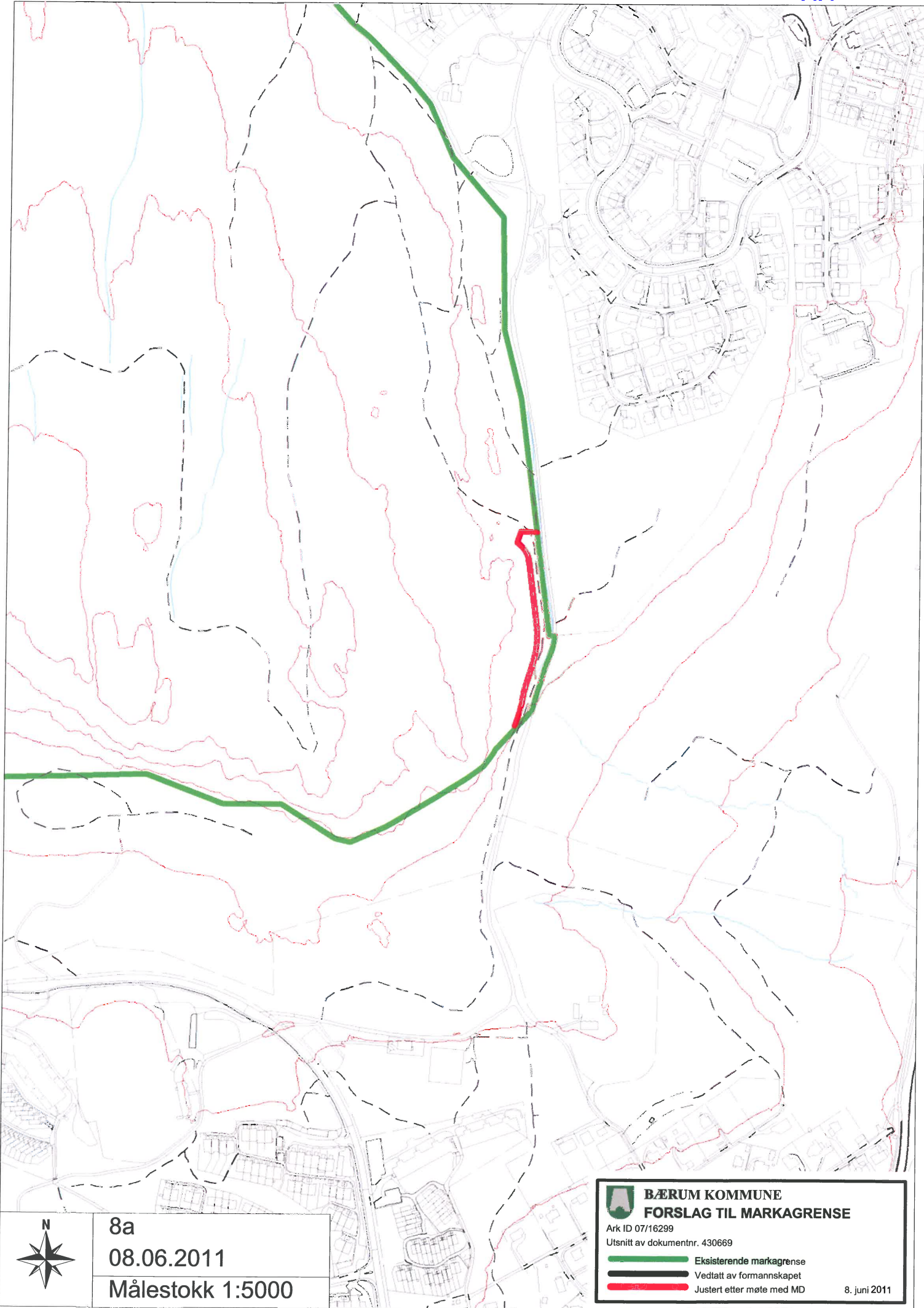
Målestokk 1:5000

BÆRUM KOMMUNE
FORSLAG TIL MARKAGRENSE
 Ark ID 07/16299
 Utsnitt av dokumentnr. 430669

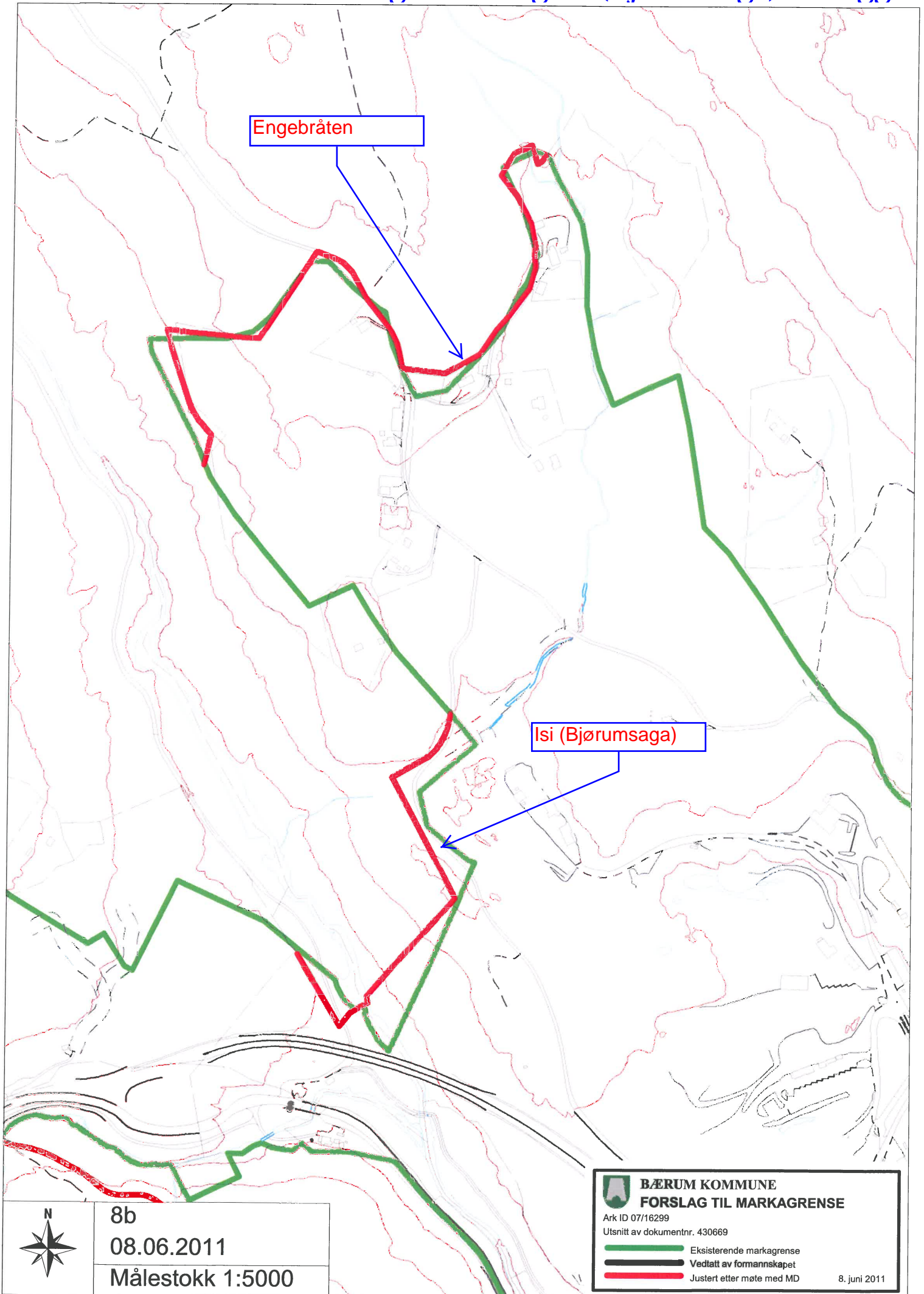
- Eksisterende markagrense
- Vedtatt av formannskapet
- Justert etter møte med MD

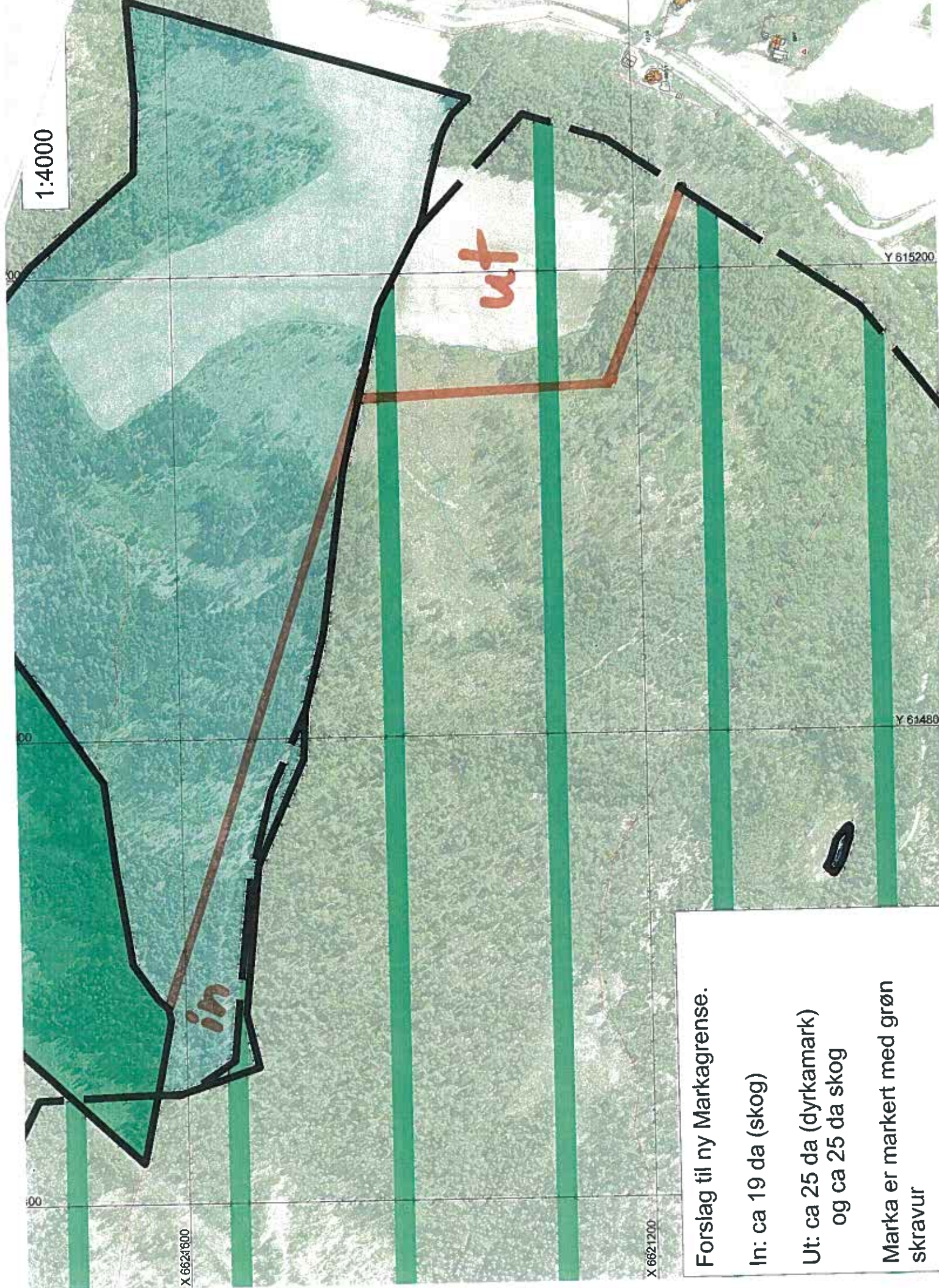
8. juni 2011





3.1.7 Bærum kommune - Engebråten og Isi (Bjørumsaga) Vedlegg 13





1:4000

X 6621600

X 6621200

Y 615200

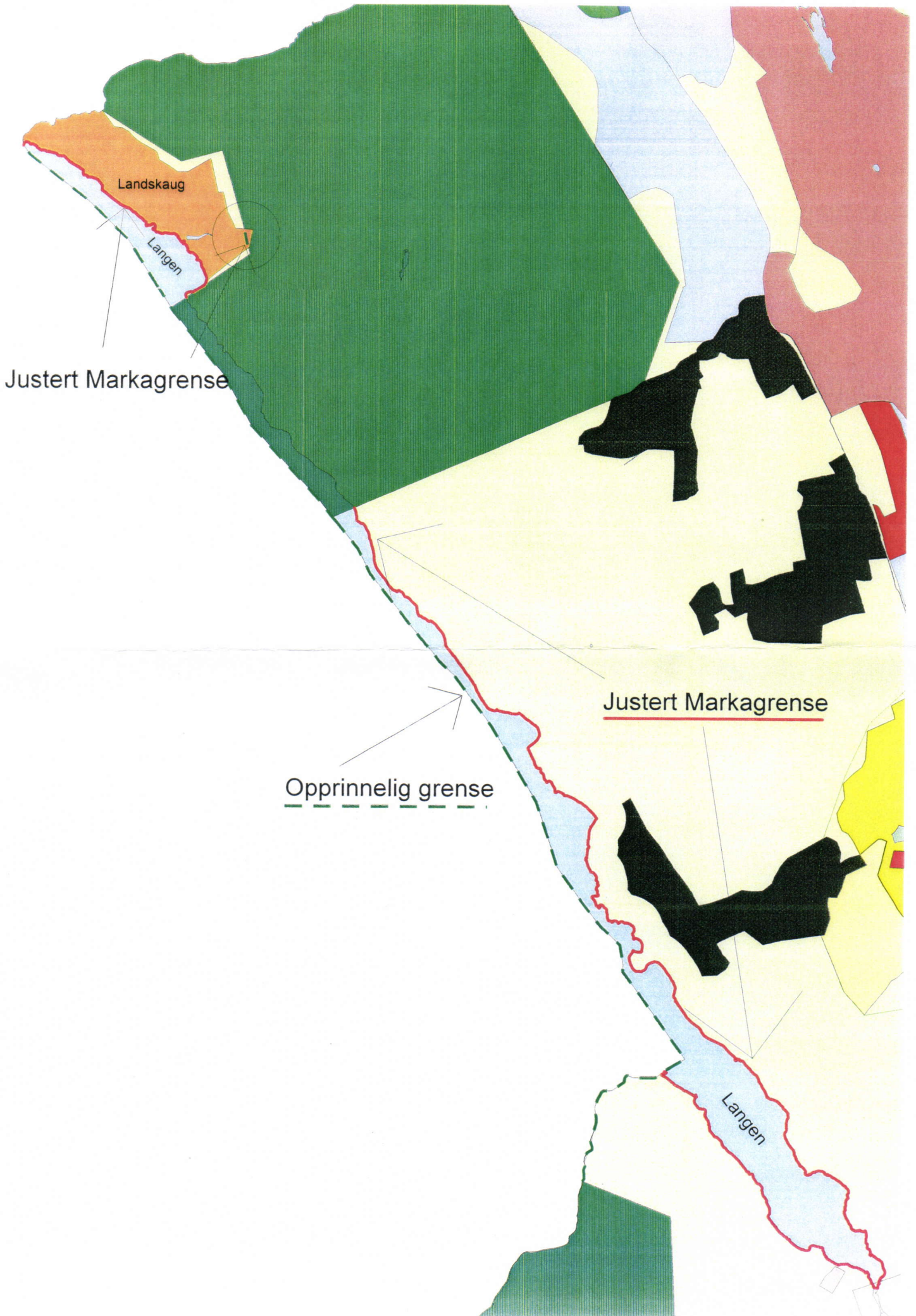
Y 614800

Forslag til ny Markagrense.

In: ca 19 da (skog)

Ut: ca 25 da (dyrkamark)
og ca 25 da skog

Marka er markert med grøn
skraver





	<p>Kommuneplan Enebakk Marka er markert med grøn skravur Målestokk 1:7500</p>
---	---

1:500

00

Y 610500

Landskaug

Marka (LNF)

ut

91/164

396

91/165

398

50

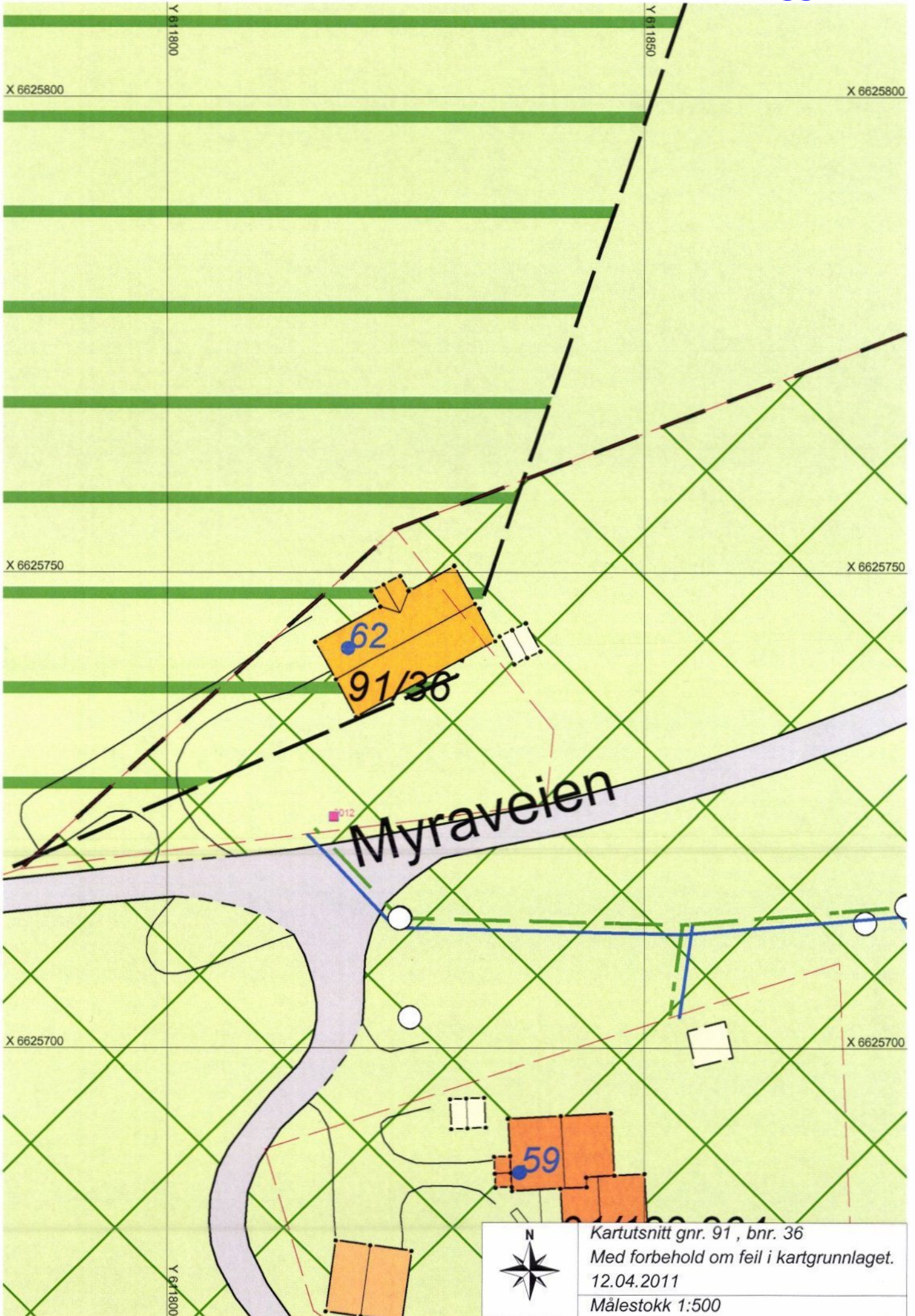
Y 610450

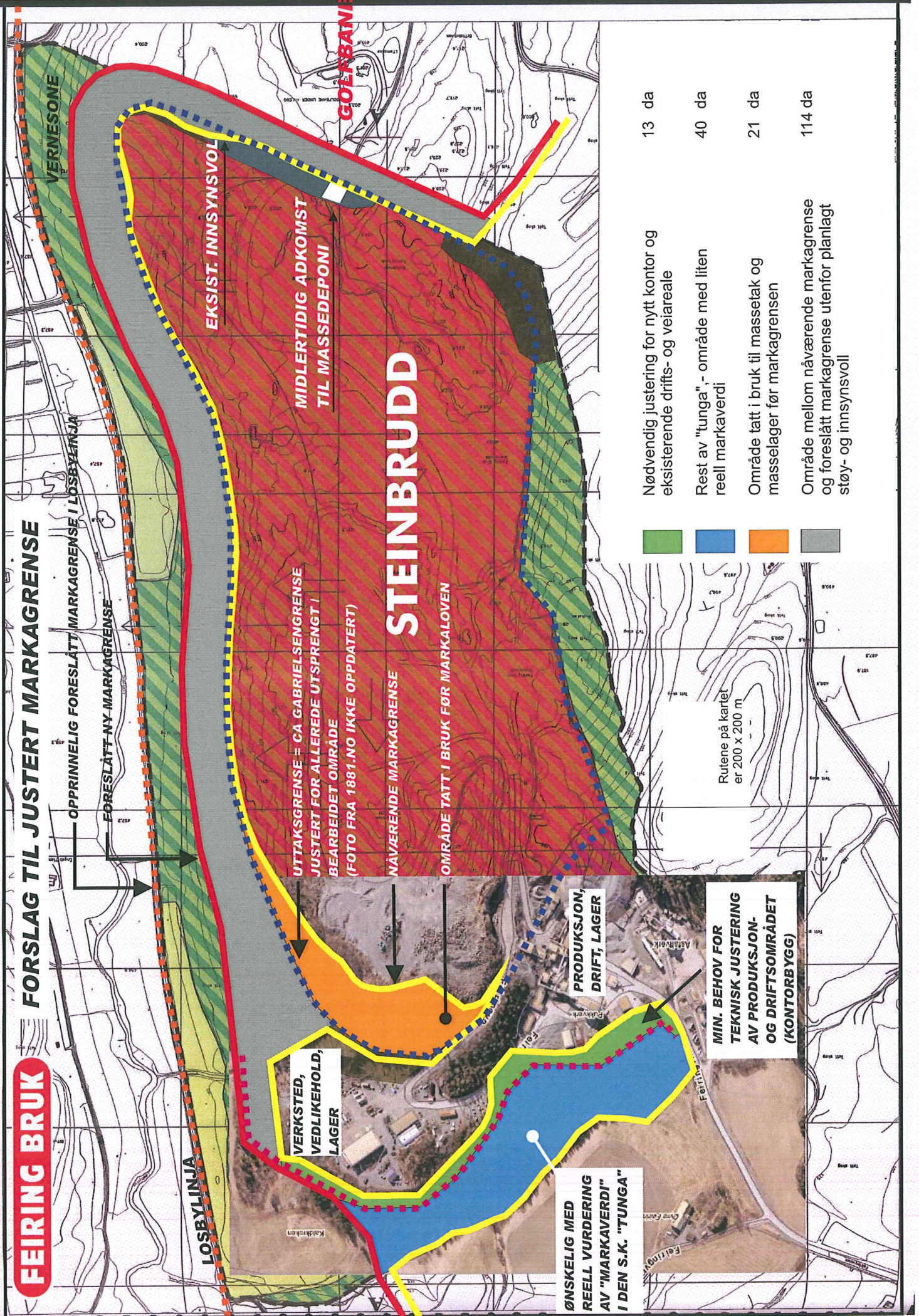
Bolis

X 6620250

Forslag til ny Markagrense.

Ut: ca 1,1 da (boligområde)





FEIRING BRUK

FORSLAG TIL JUSTERT MARKAGRENSE

STEINBRUDD

VERNESONE

OPPRINNELIG FORESLÅTT MARKAGRENSE I LOSBYENINJA

FORESLÅTT NY MARKAGRENSE

EKSIST. INNSYNSVOL

MIDLERTIDIG ADKOMST TIL MASSEDEPONI

UTTAKSGRENSE = CA GABRIELSENGRENSE JUSTERT FOR ALLEREDE UTSPRENGT I BEARBEIDET OMRADE (FOTO FRA 1881.NO IKKE OPPDATERT)

NÅVÆRENDE MARKAGRENSE

OMRÅDE TATT I BRUK FØR MARKALOVEN

GOLFEBANE

LOSBYENINJA

VERKSTED, VEDLIKEHOLD, LAGER

ØNSKELIG MED REELL VURDERING AV "MARKAVERDI" I DEN S.K. "TUNGA"

PRODUKSJON, DRIFT, LAGER

MIN. BEHOV FOR TEKNISK JUSTERING AV PRODUKSJON- OG DRIFTSOMRÅDET (KONTORBYGG)



Rutene på kartet er 200 x 200 m

Nødvendig justering for nytt kontor og eksisterende drifts- og veiareale

13 da

Rest av "tunga", - område med liten reell markaverdi

40 da

Område tatt i bruk til massetak og masselager før markagrensen

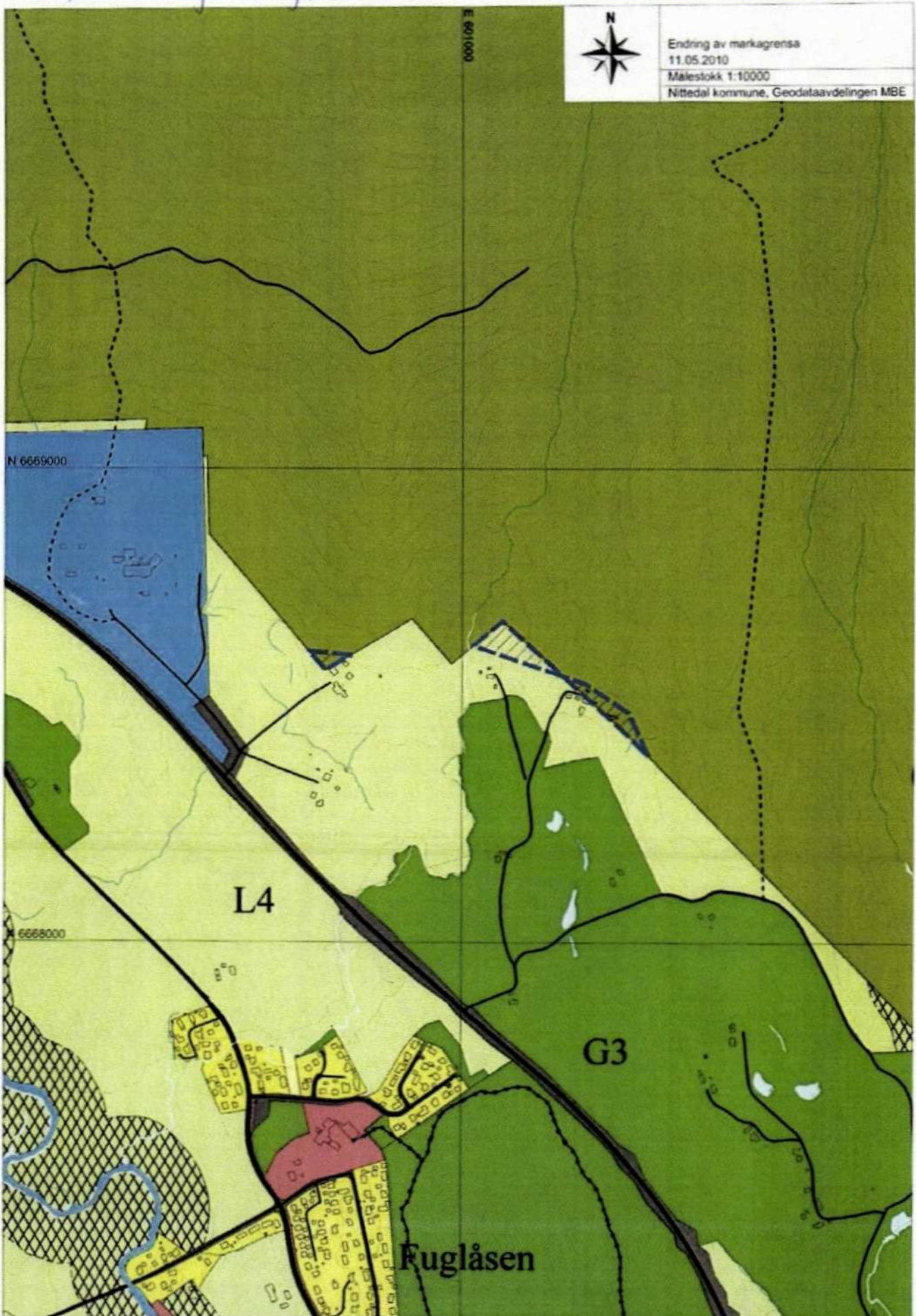
21 da

Område mellom nåværende markagrense og foreslått markagrense utenfor planlagt støy- og innsynsvoll

114 da

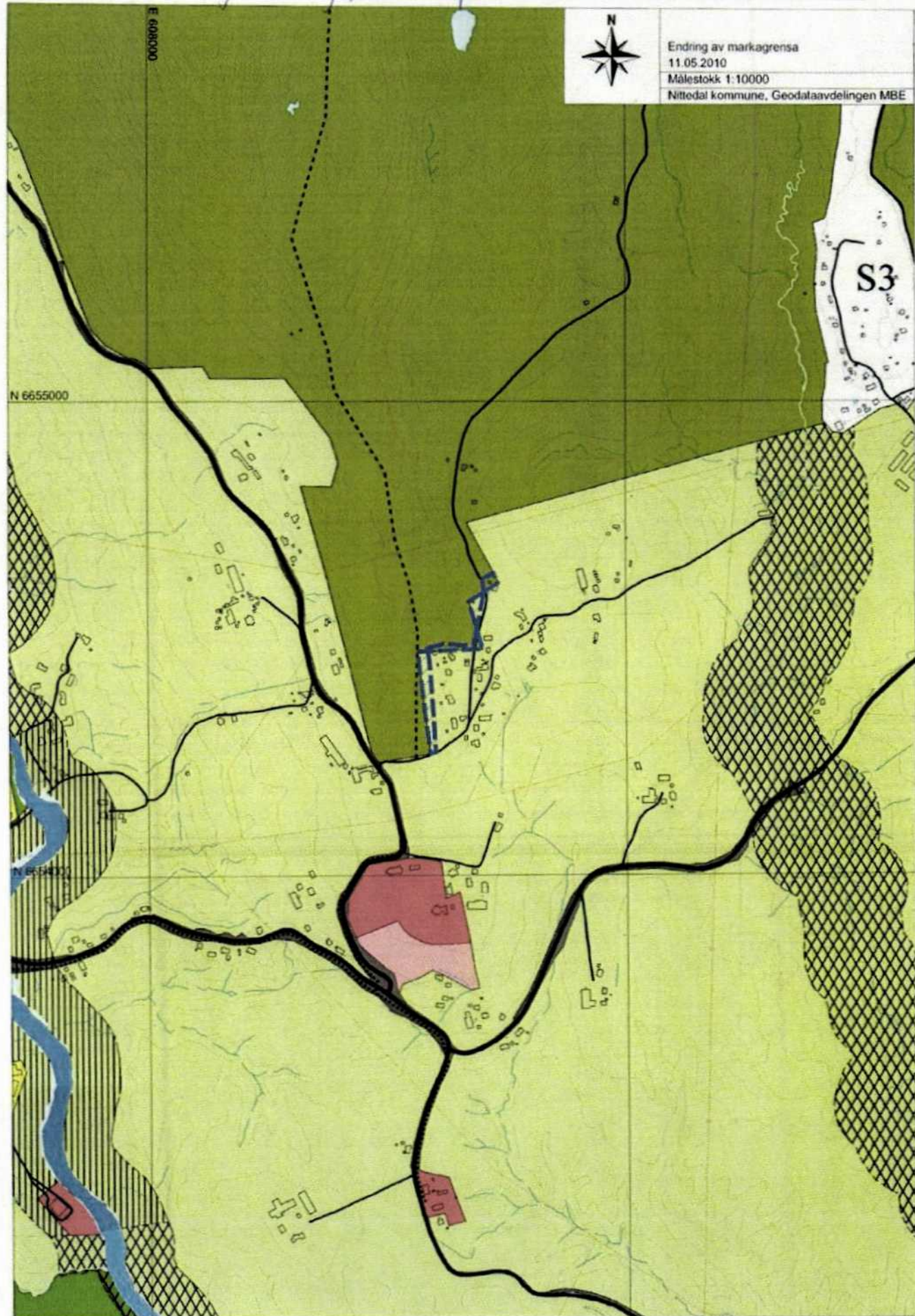
3.6.11 Nittedal kommune - Justering ved Ass gard Vedlegg 19

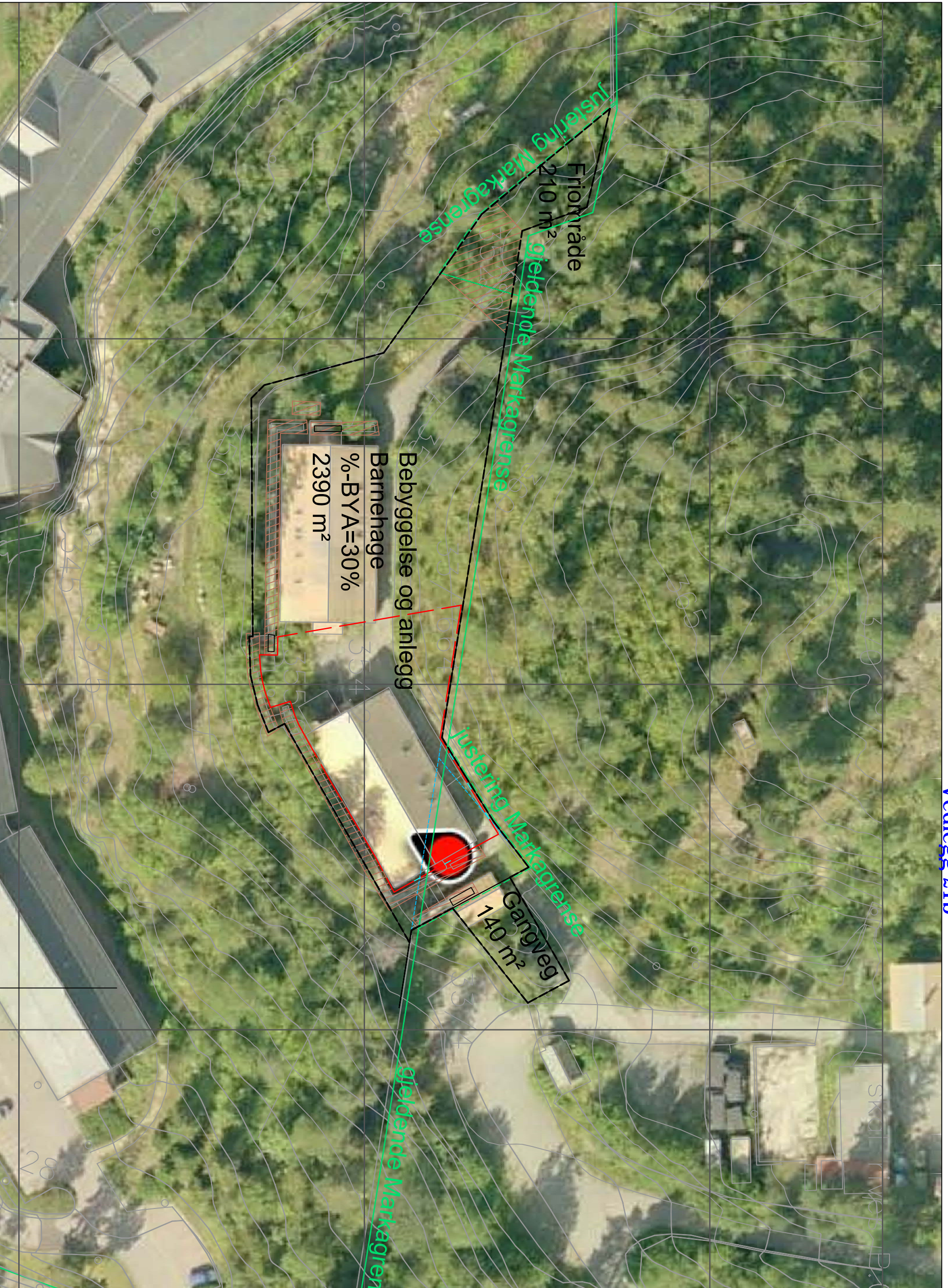
9 a) Mindre justering, Hakadal

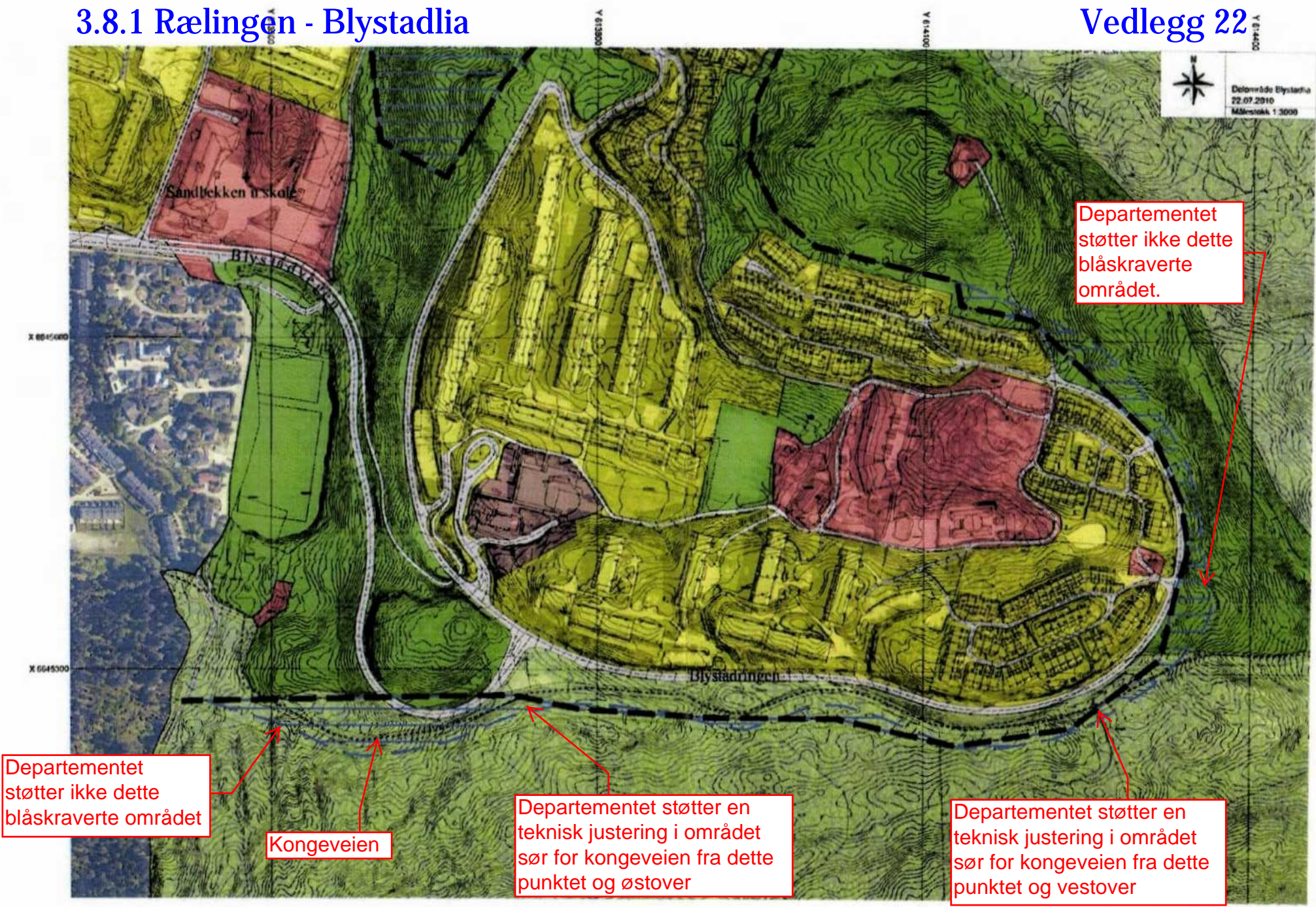


3.6.12 Nittedal kommune - Ved Nittedal kirke Vedlegg 20

96) Mindre justering, nord for Nittedal kirke

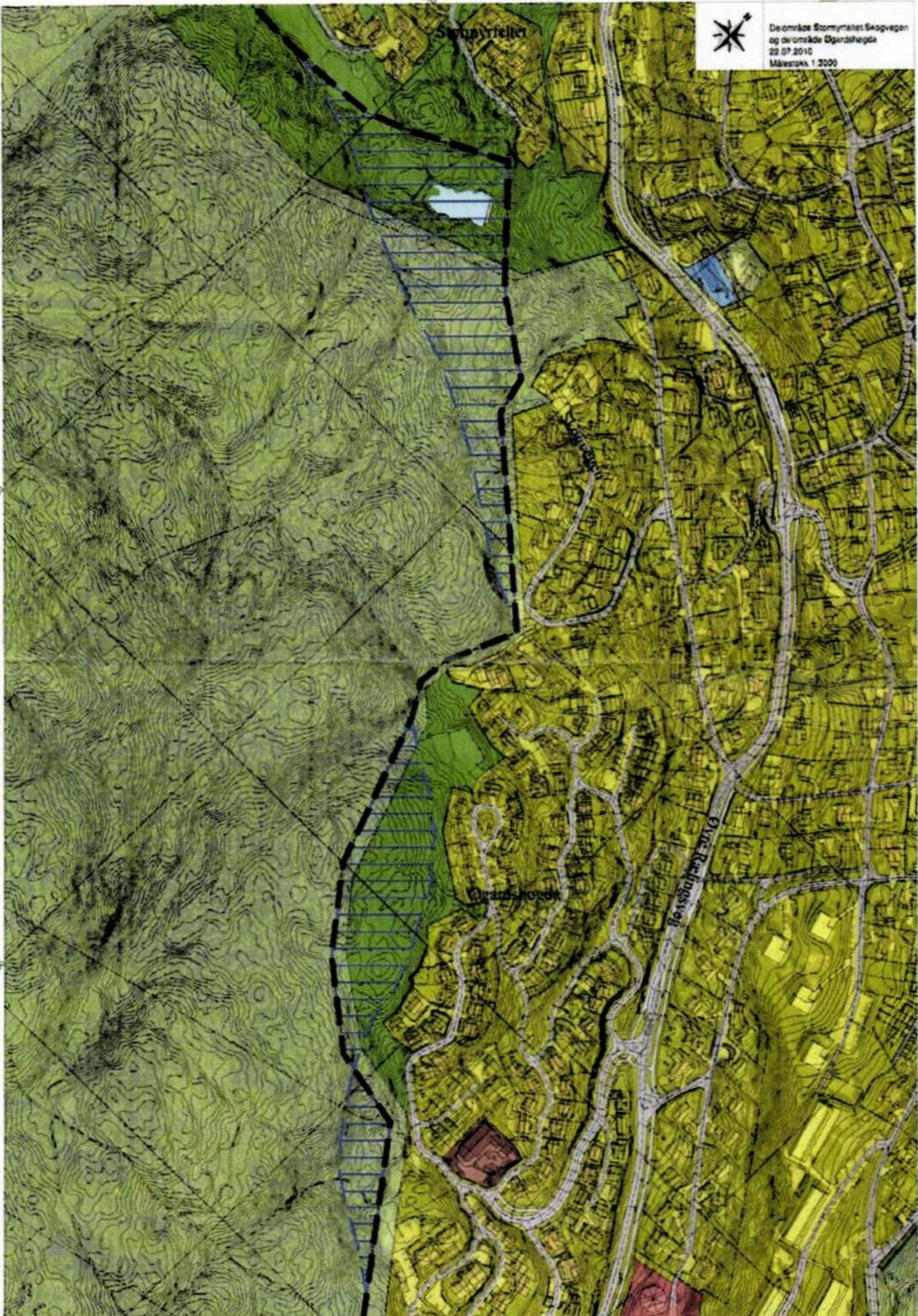






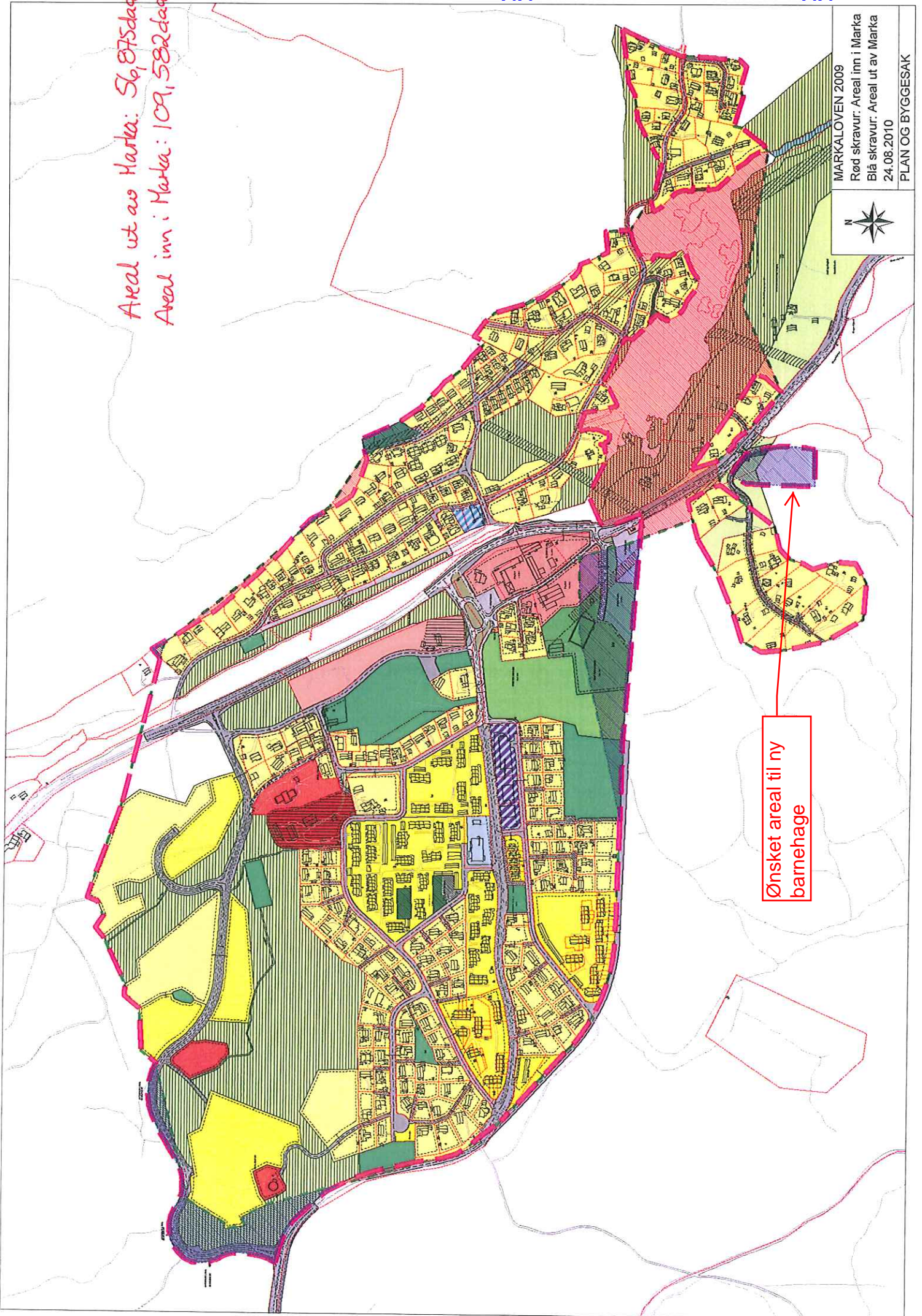
3.8.5 Rælingen - Stormyrfeltet/skogveien + Øgardshøgda

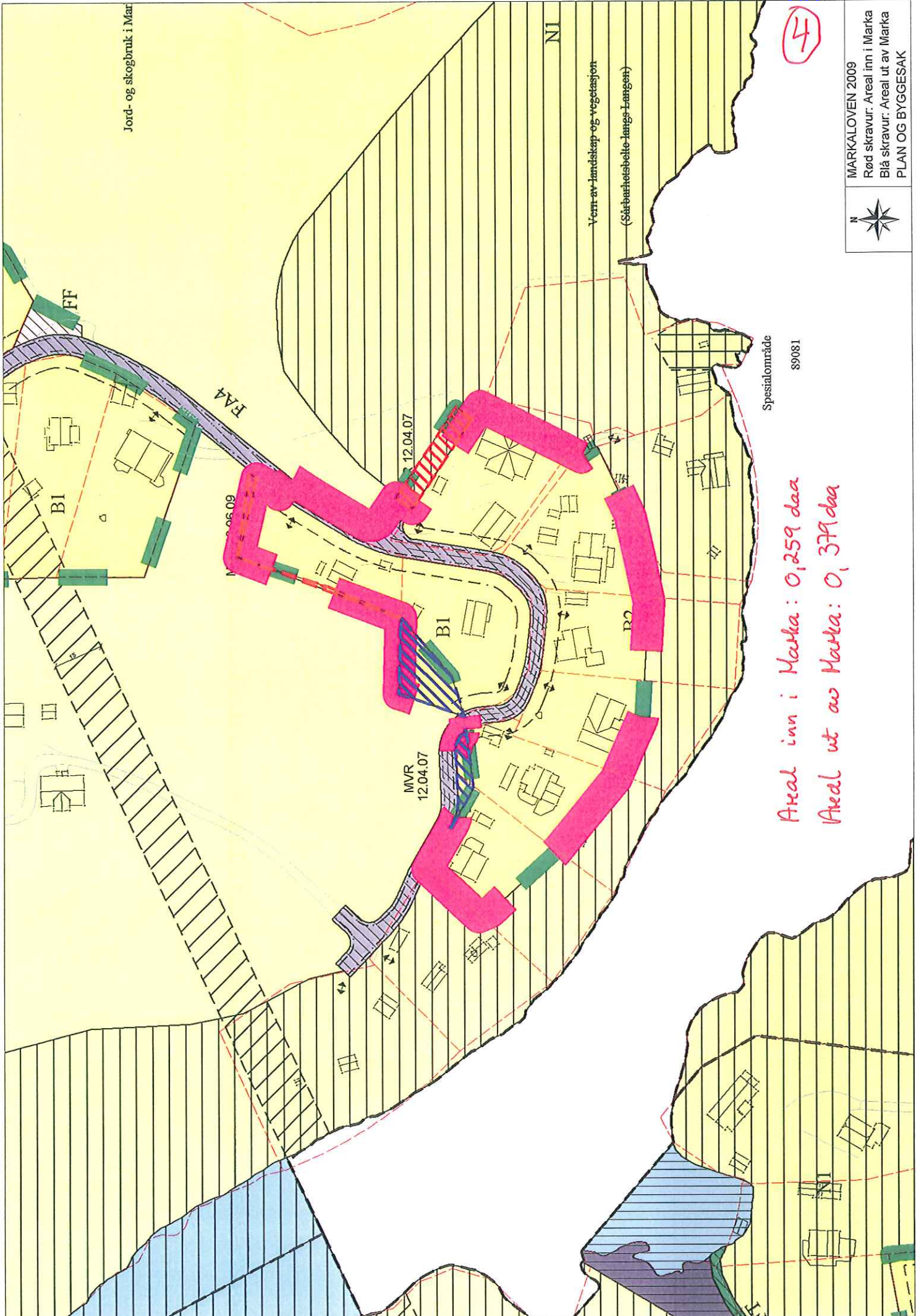
Vedlegg 23



3.10.4 Ski kommune - Siggerud tettsted Vedlegg 24

Areal ut av Marka: 56,875daa
Areal inn i Marka: 109,582daa



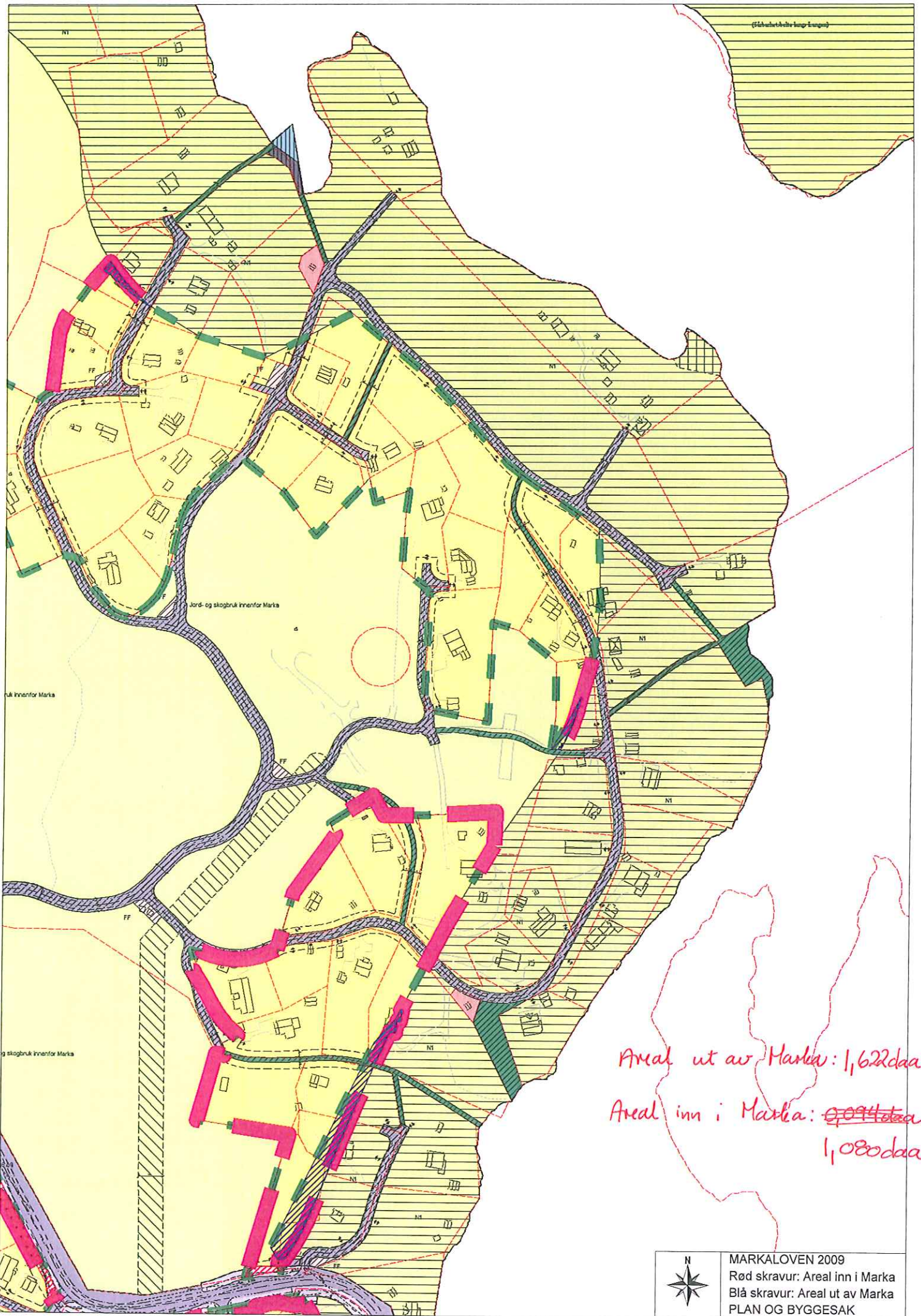


Areal inn i Marka: 0,259 daa
 Areal ut av Marka: 0,379 daa

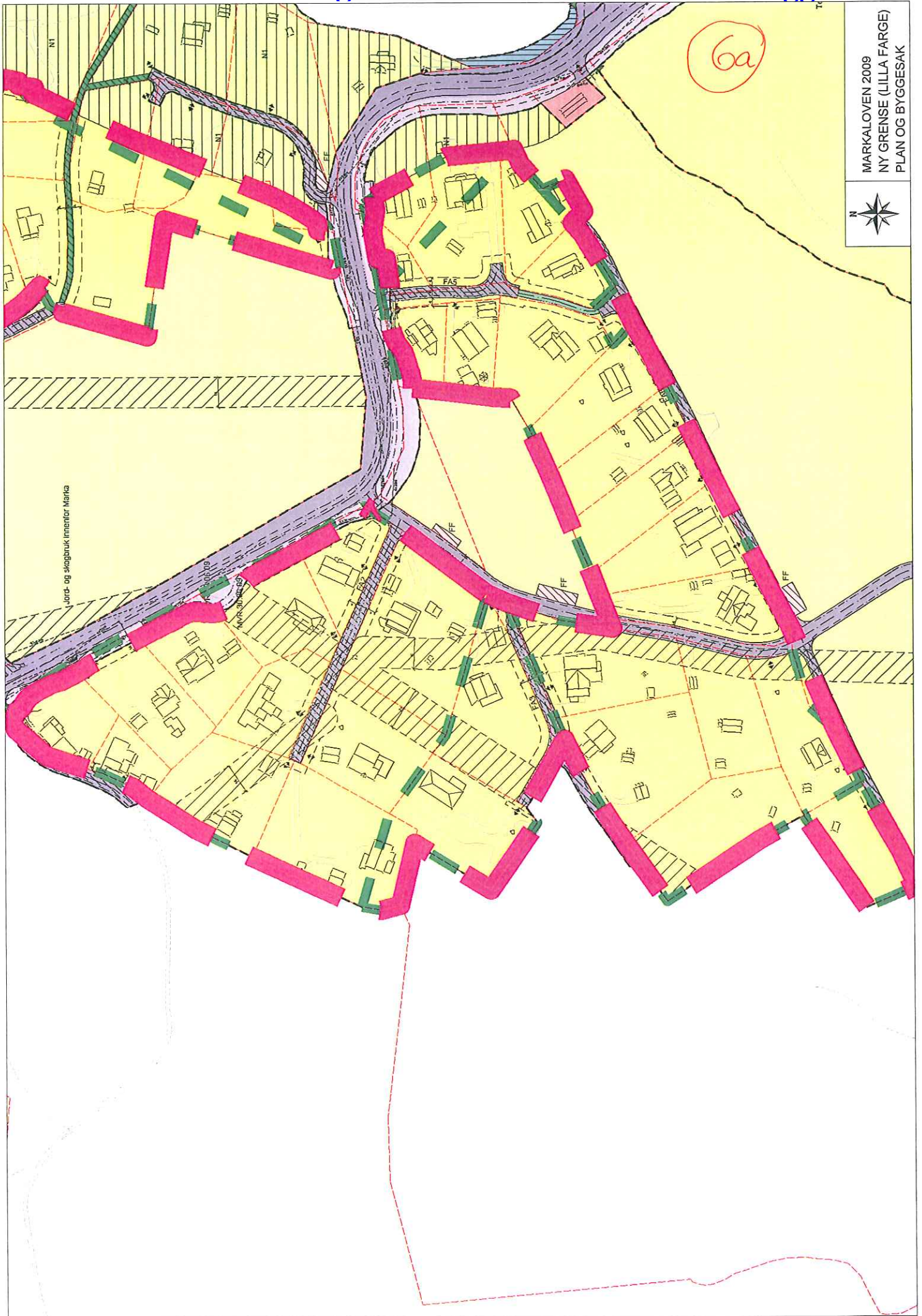
MARKALOVEN 2009
 Rød skravur: Areal inn i Marka
 Blå skravur: Areal ut av Marka
 PLAN OG BYGGESAK

4

Spesialområde
 89081



Areal ut av Marka: 1,622daa
Areal inn i Marka: ~~0,094daa~~
1,080daa

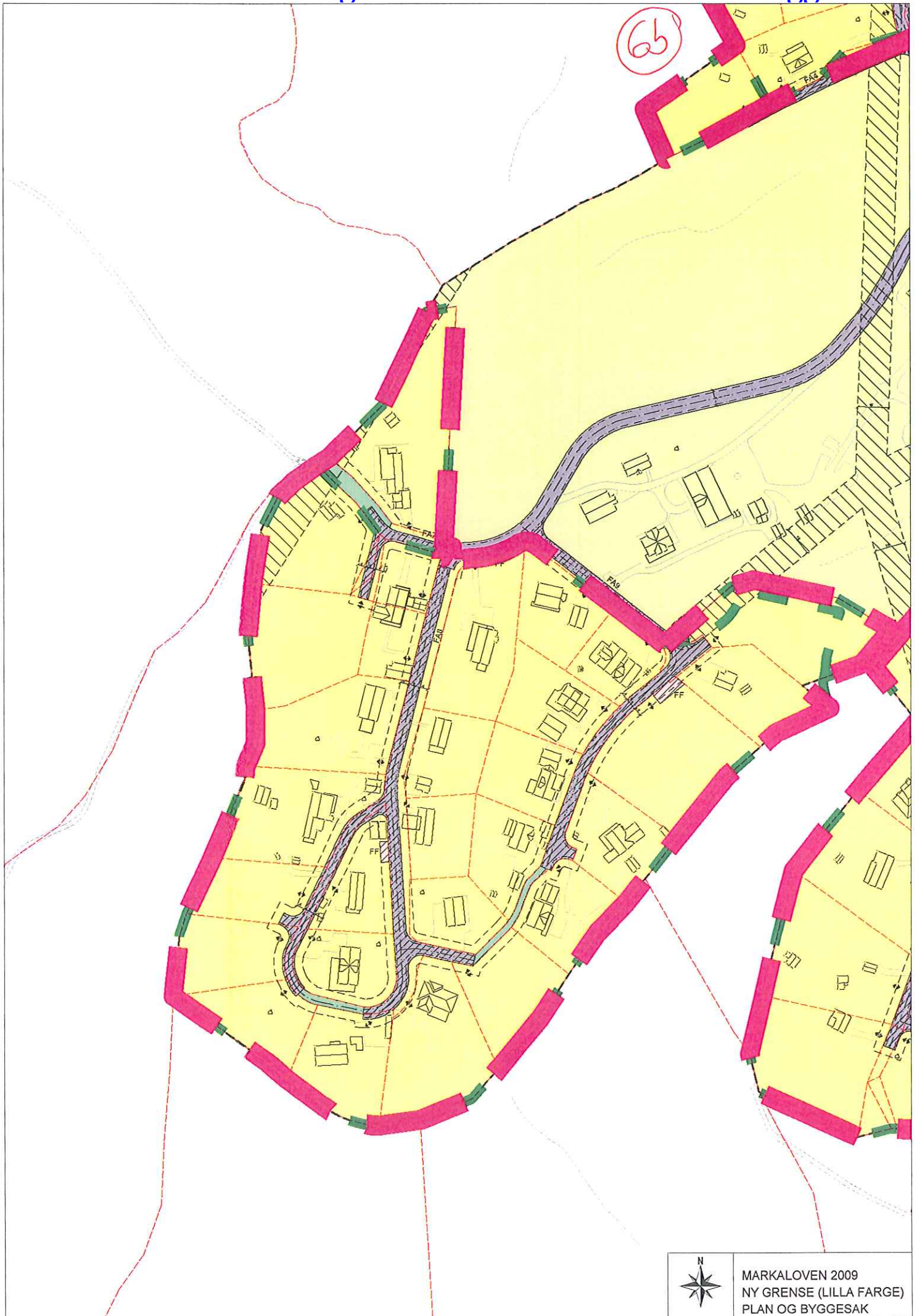


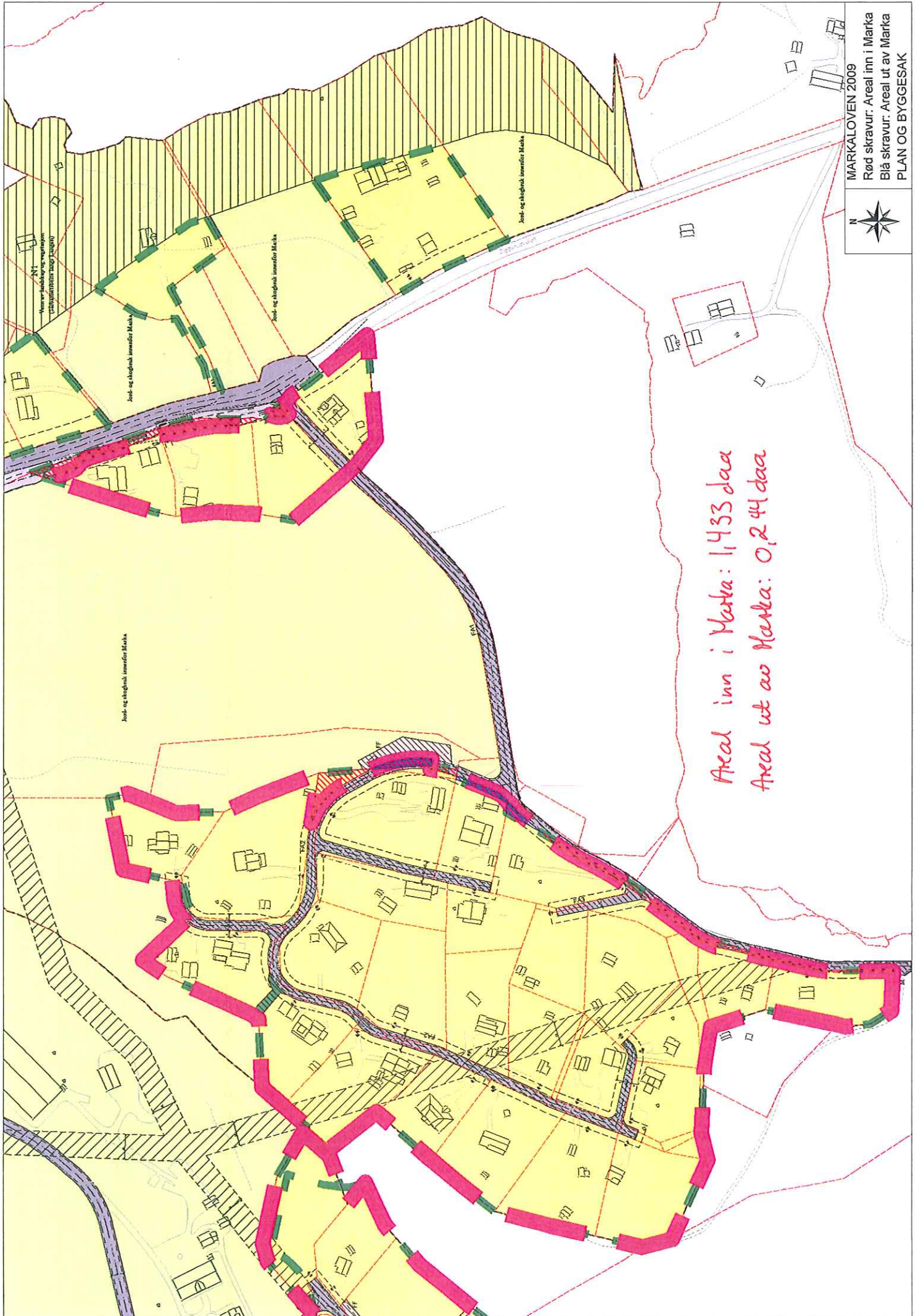
MARKALOVEN 2009
NY GRENSE (LILLA FARGE)
PLAN OG BYGGESAK



6a

Jord- og skogbruksinnet for Marika



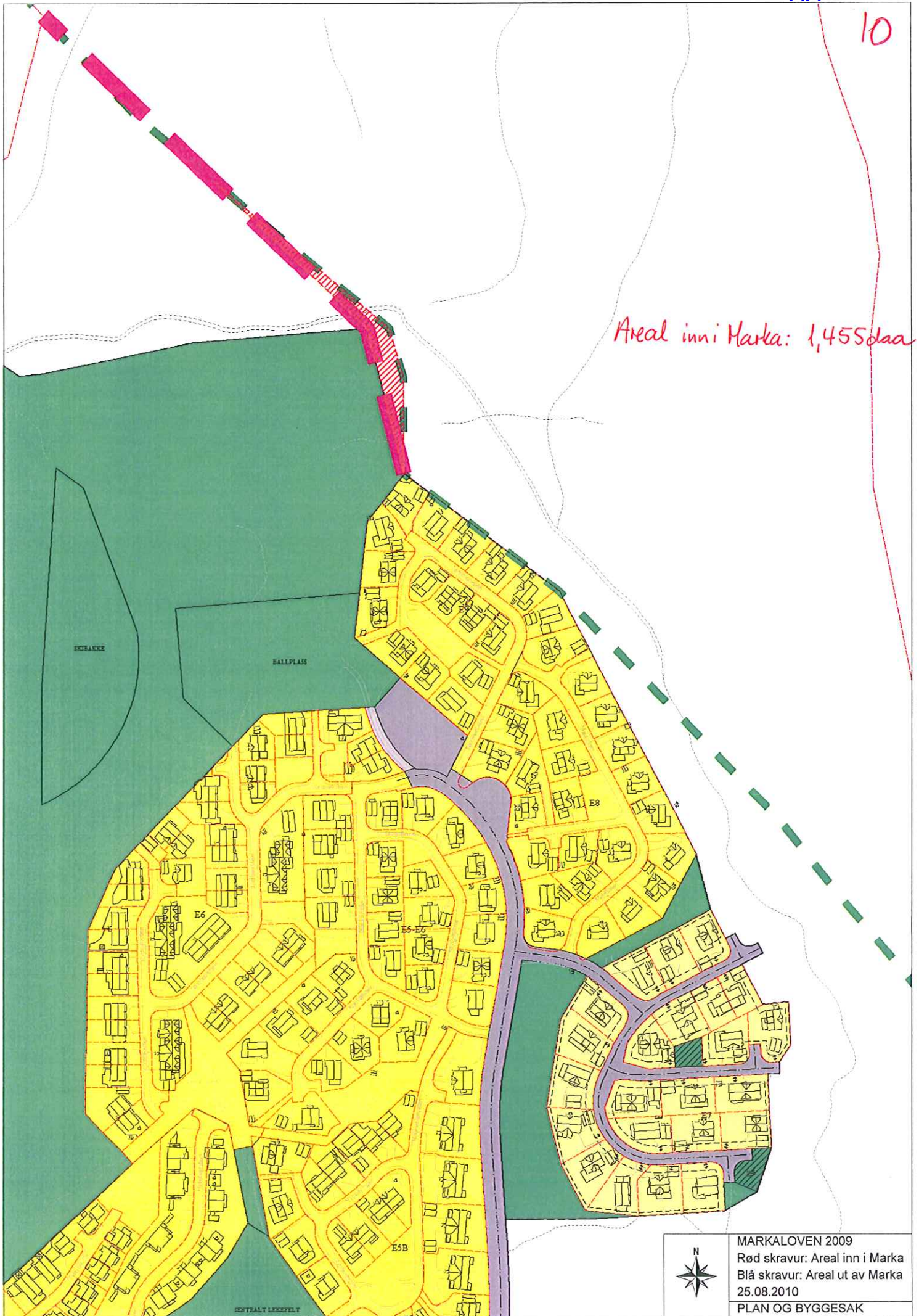


MARKALOVEN 2009
Rød skravur: Areal inn i Marka
Blå skravur: Areal ut av Marka
PLAN OG BYGGESAK



Areal inn i Marka: 1,433 daa
Areal ut av Marka: 0,244 daa

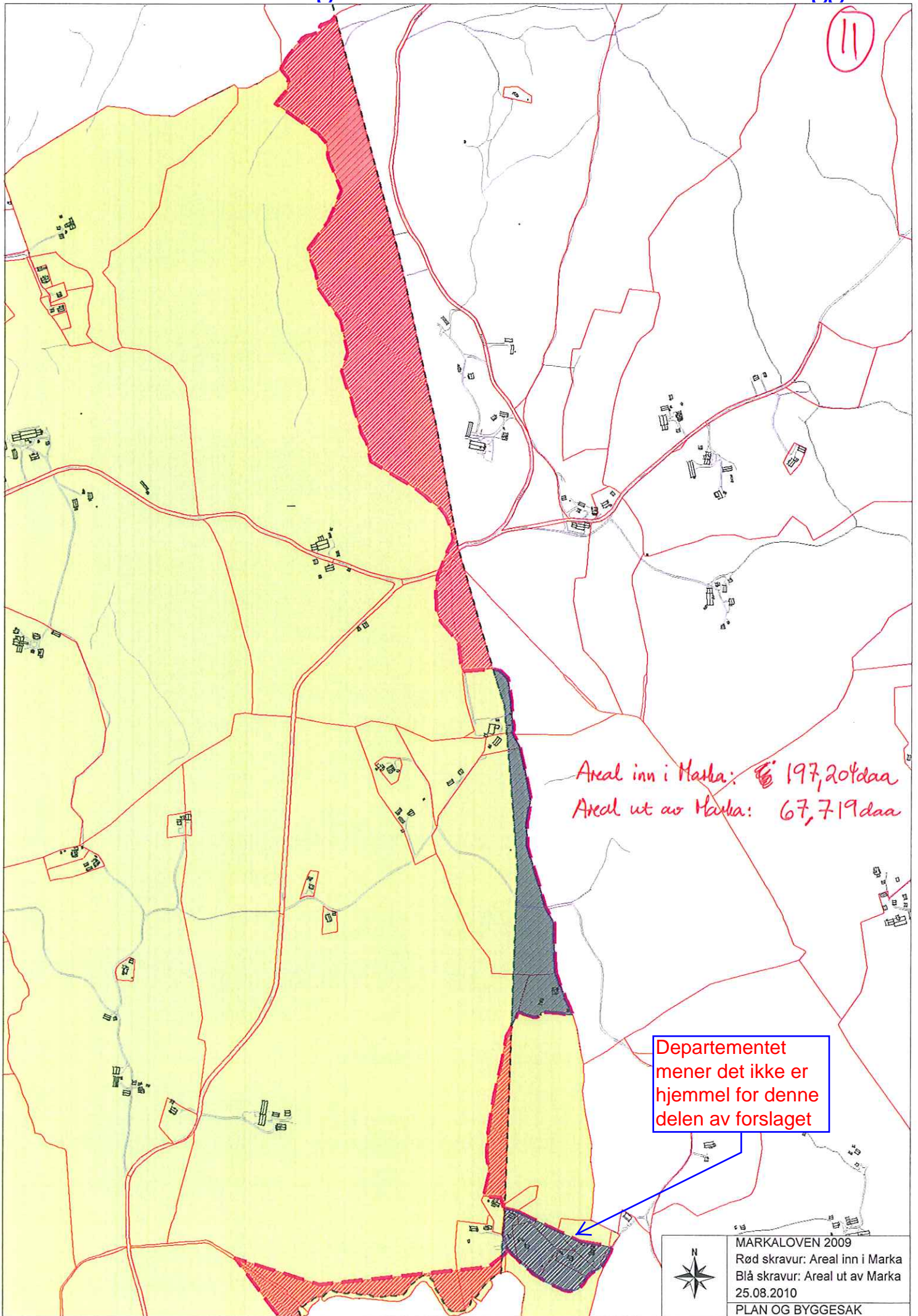
10




Areal inni Marka: 1,455daa




MARKALOVEN 2009
Rød skravur: Areal inn i Marka
Blå skravur: Areal ut av Marka
25.08.2010
PLAN OG BYGGESAK





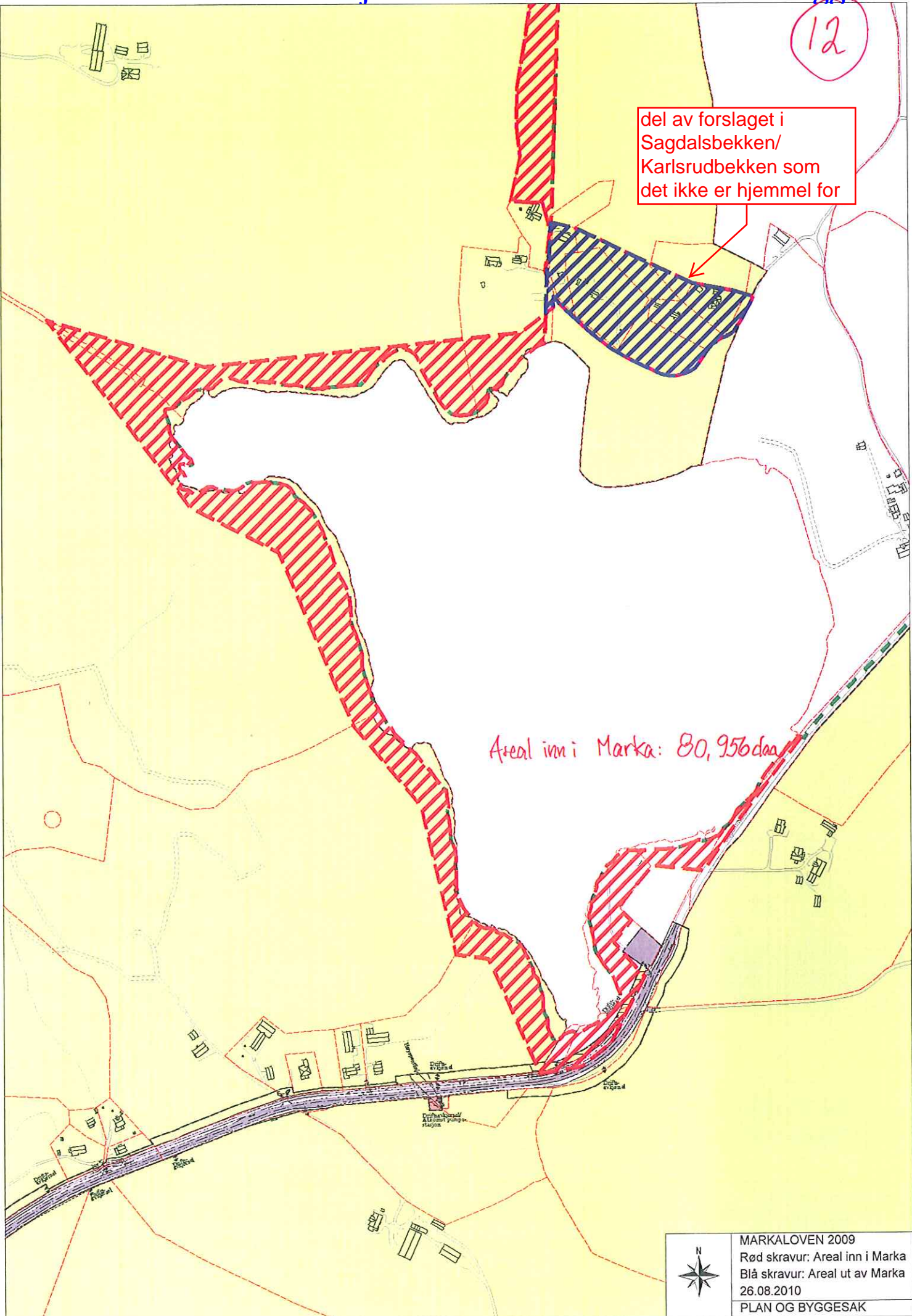
Departementet mener det ikke er hjemmel for denne delen av forslaget

	MARKALOVEN 2009
	Rød skravur: Areal inn i Marka
	Blå skravur: Areal ut av Marka
	25.08.2010
PLAN OG BYGGESAK	

12

del av forslaget i
Sagdalsbekken/
Karlsrudbekken som
det ikke er hjemmel for

Areal inn i Marka: 80,956 daa



3.10.8 Ski kommune - v/Bjerke Østre - golfbanen på Smerta Vedlegg 34a

13

Departementet foreslår å støtte kommunens grenseforslag fra dette punktet og sørover.

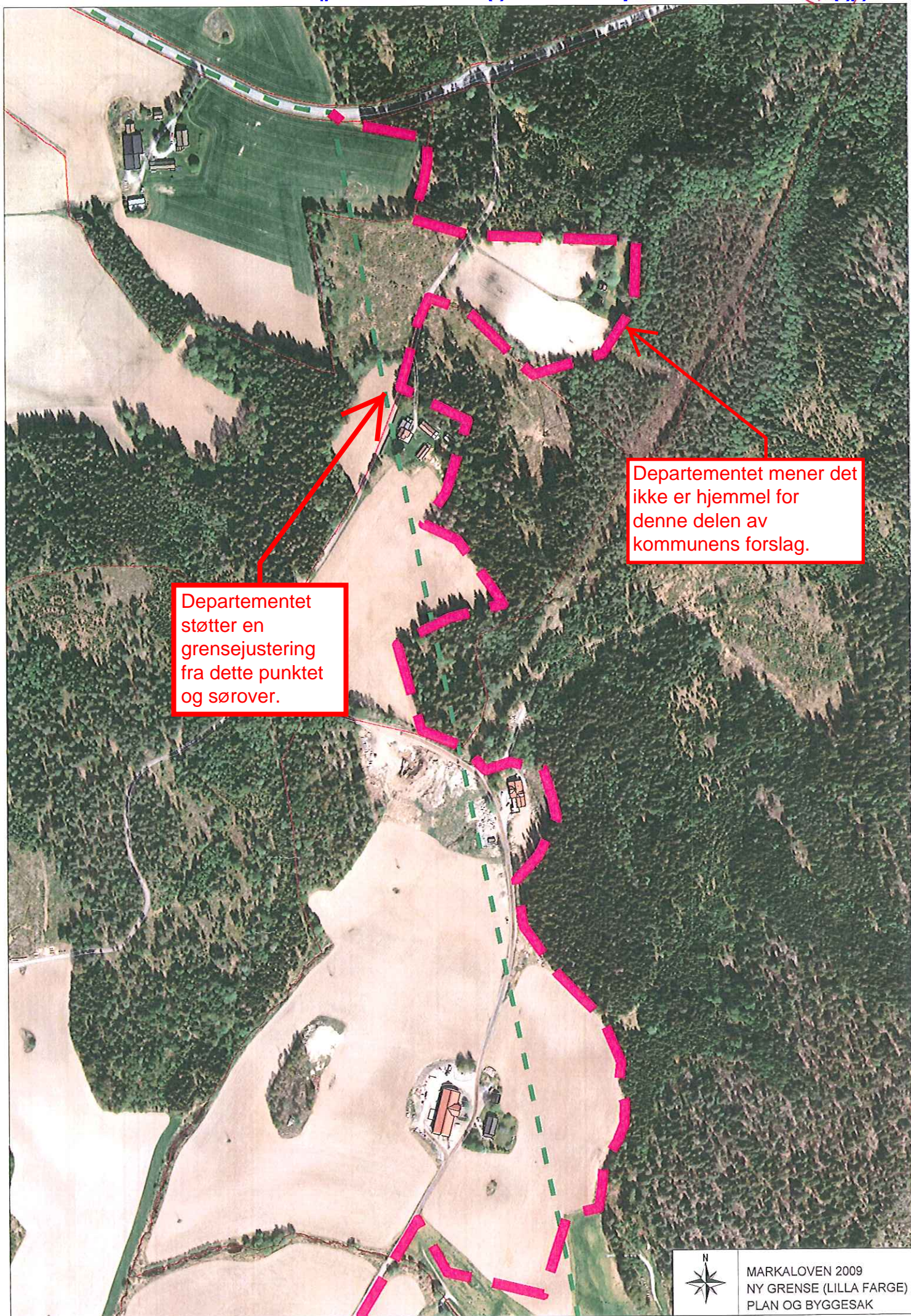
Departementet mener det ikke er hjemmel for denne delen av kommunens forslag.

Areal inn i Marka: 3,144daa
Areal ut av Marka: 16,173daa



MARKALOVEN 2009
Rød skravur: Areal inn i Marka
Blå skravur: Areal ut av Marka
PLAN OG BYGGESAK

3.10.8 Ski kommune - v/Bjerke Østre - golfbanen på Smerta Vedlegg 34b

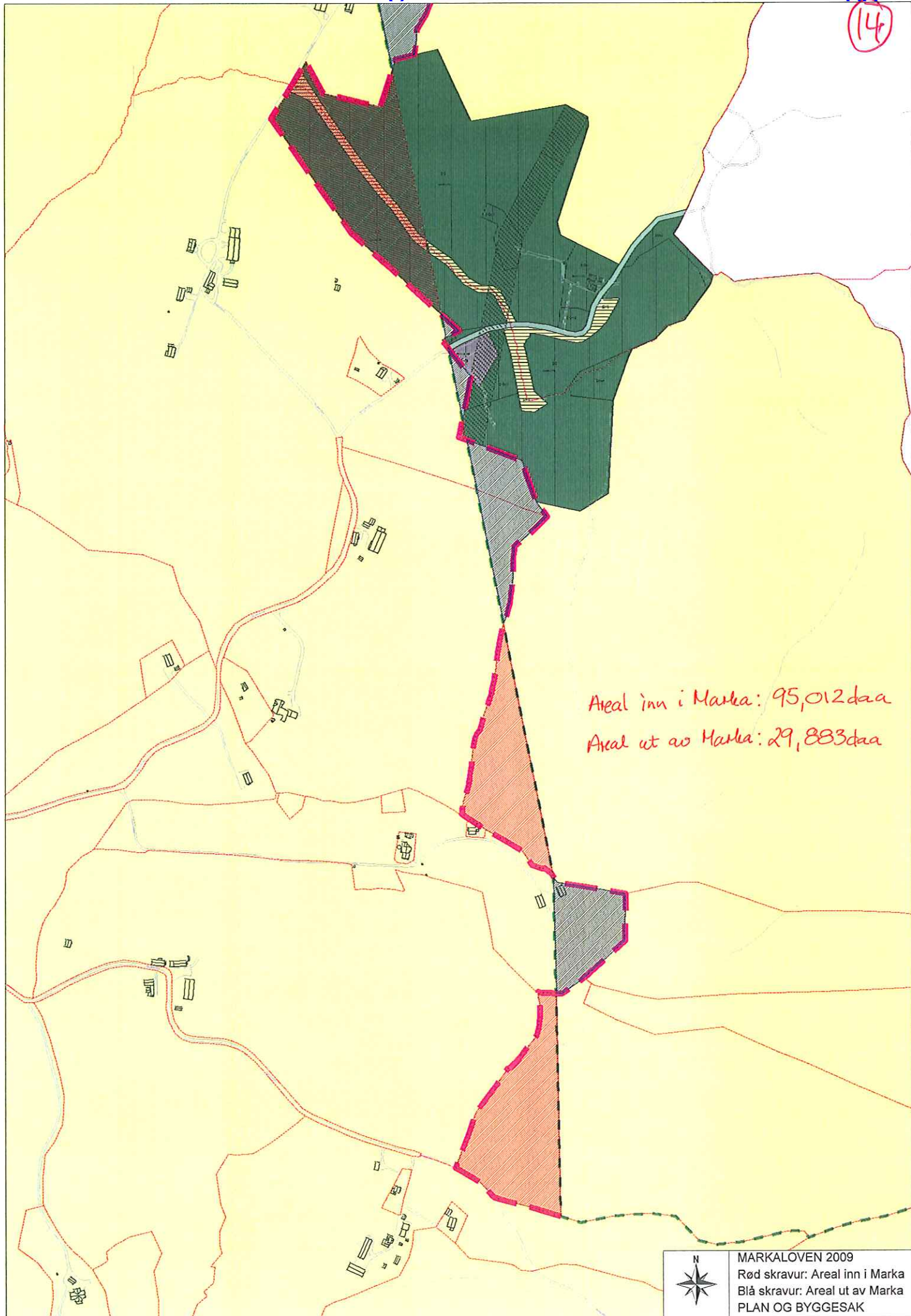


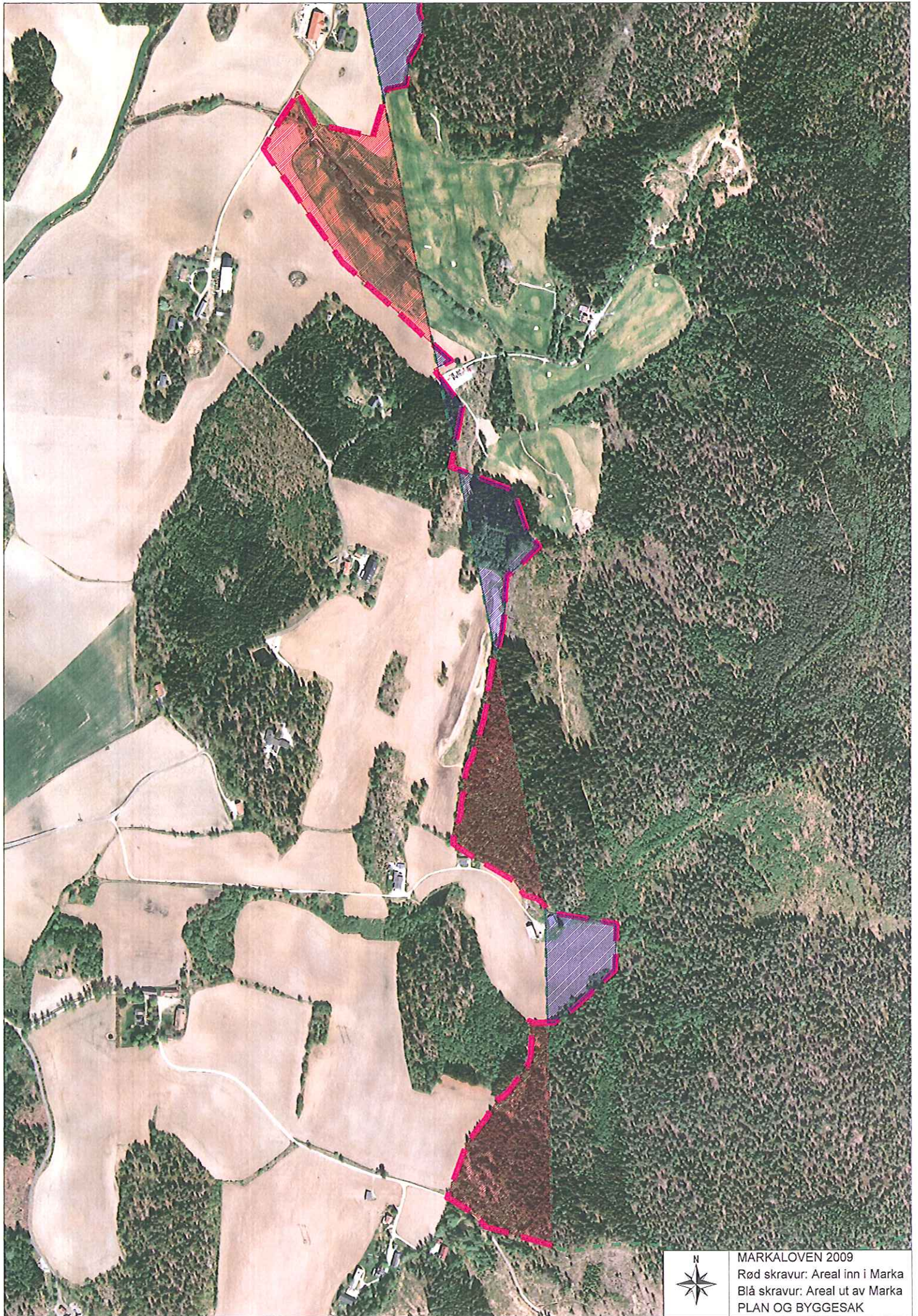
Departementet støtter en grensejustering fra dette punktet og sørover.

Departementet mener det ikke er hjemmel for denne delen av kommunens forslag.

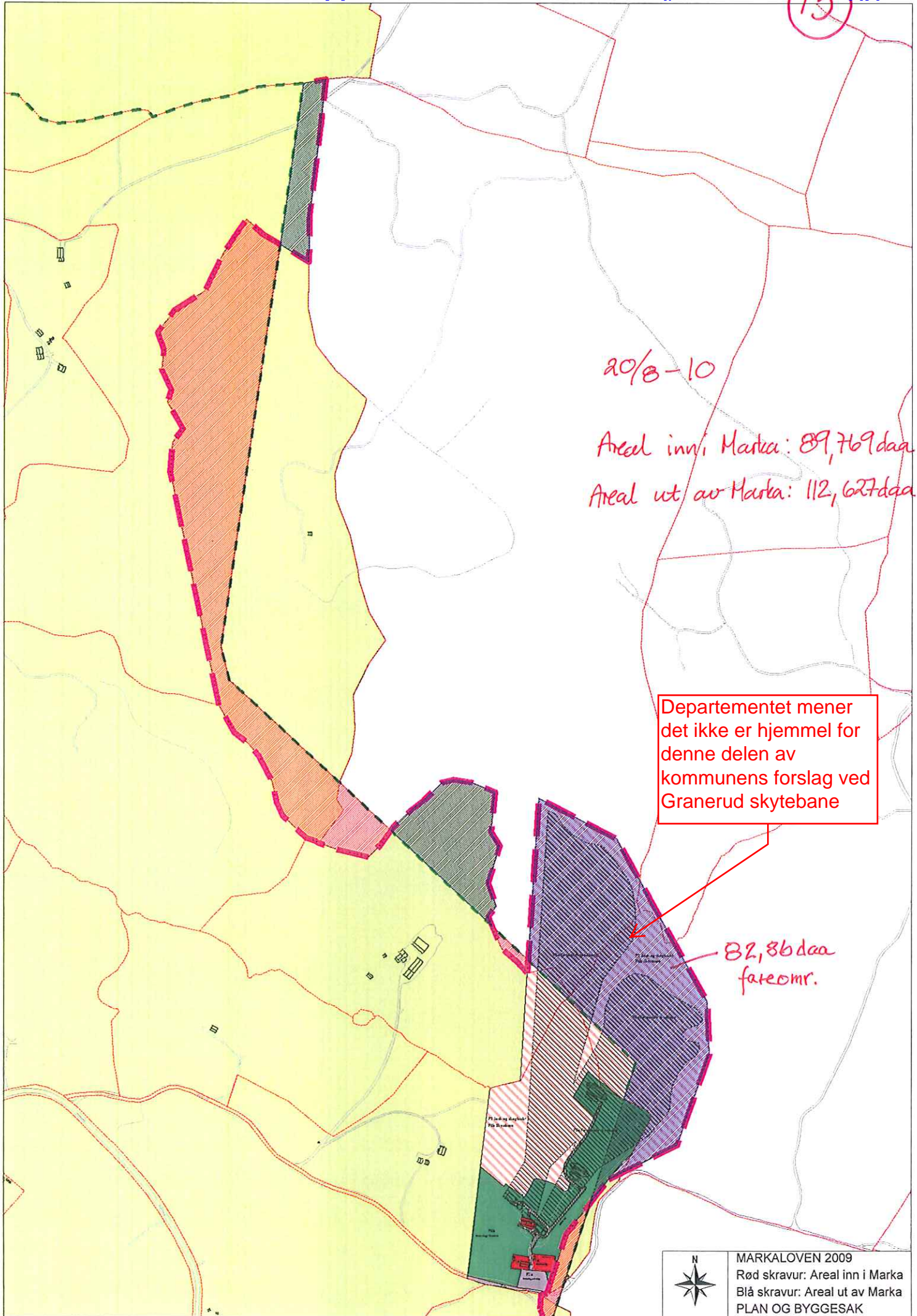


14





13



20/8-10

Areal inn i Marka: 89,769 daa

Areal ut av Marka: 112,627 daa

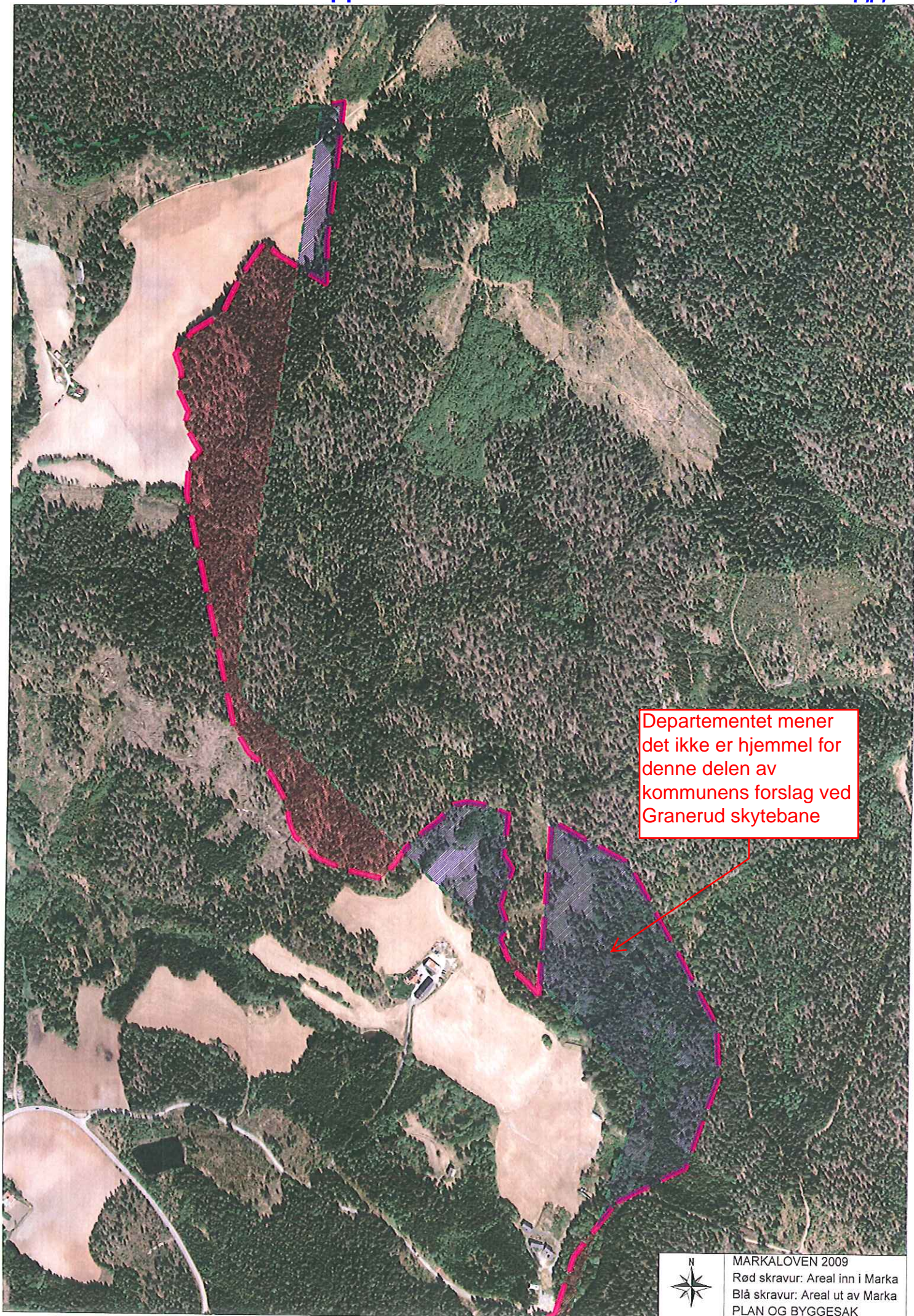
Departementet mener det ikke er hjemmel for denne delen av kommunens forslag ved Granerud skytebane

82,86 daa feteomr.



MARKALOVEN 2009
Rød skravur: Areal inn i Marka
Blå skravur: Areal ut av Marka
PLAN OG BYGGESAK

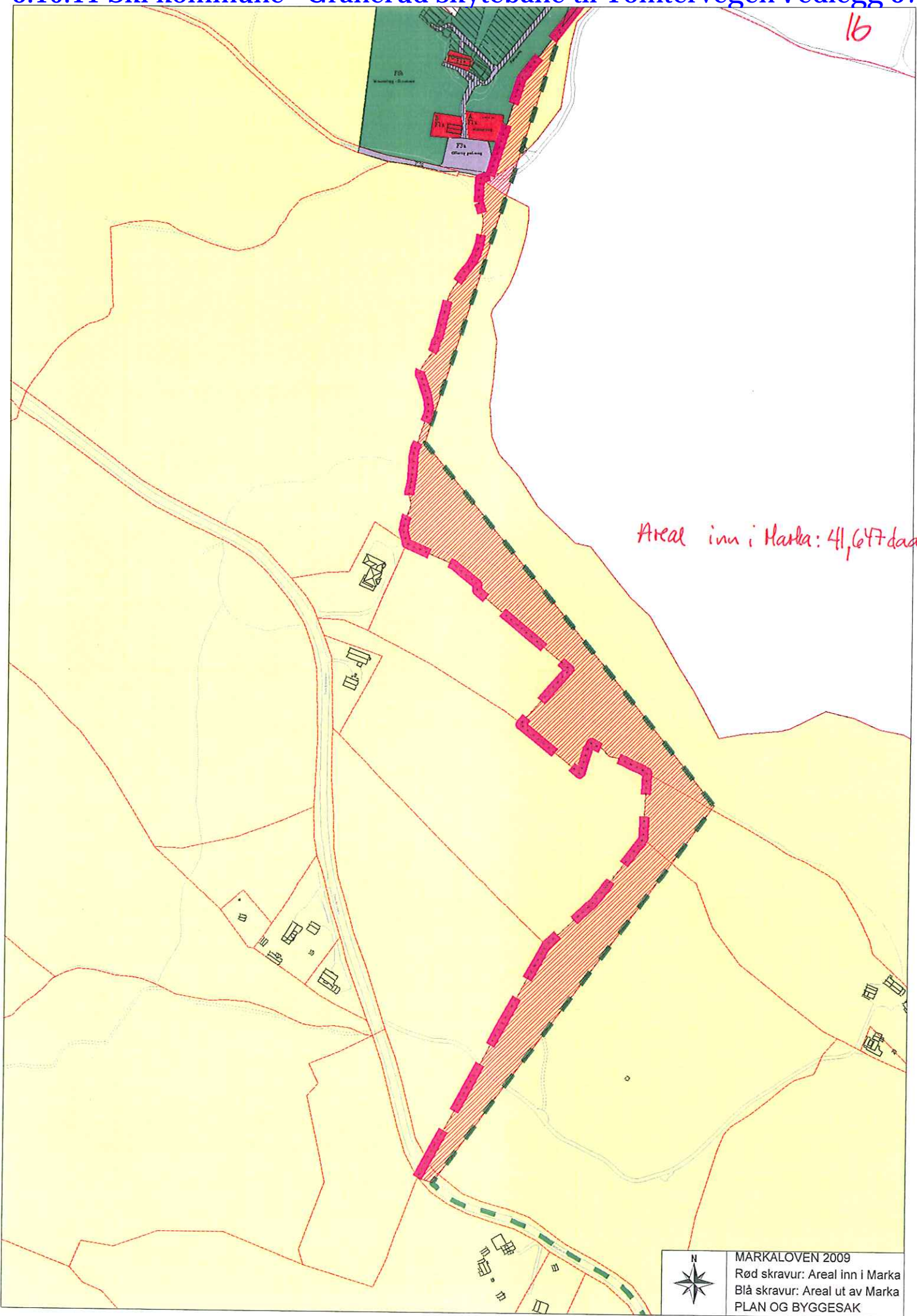
3.10.10 Ski kommune - Oppsandveien - Granerud skytebane Vedlegg 36b



Departementet mener det ikke er hjemmel for denne delen av kommunens forslag ved Granerud skytebane

3.10.11 Ski kommune - Granerud skytebane til Tomtervegen Vedlegg 37a

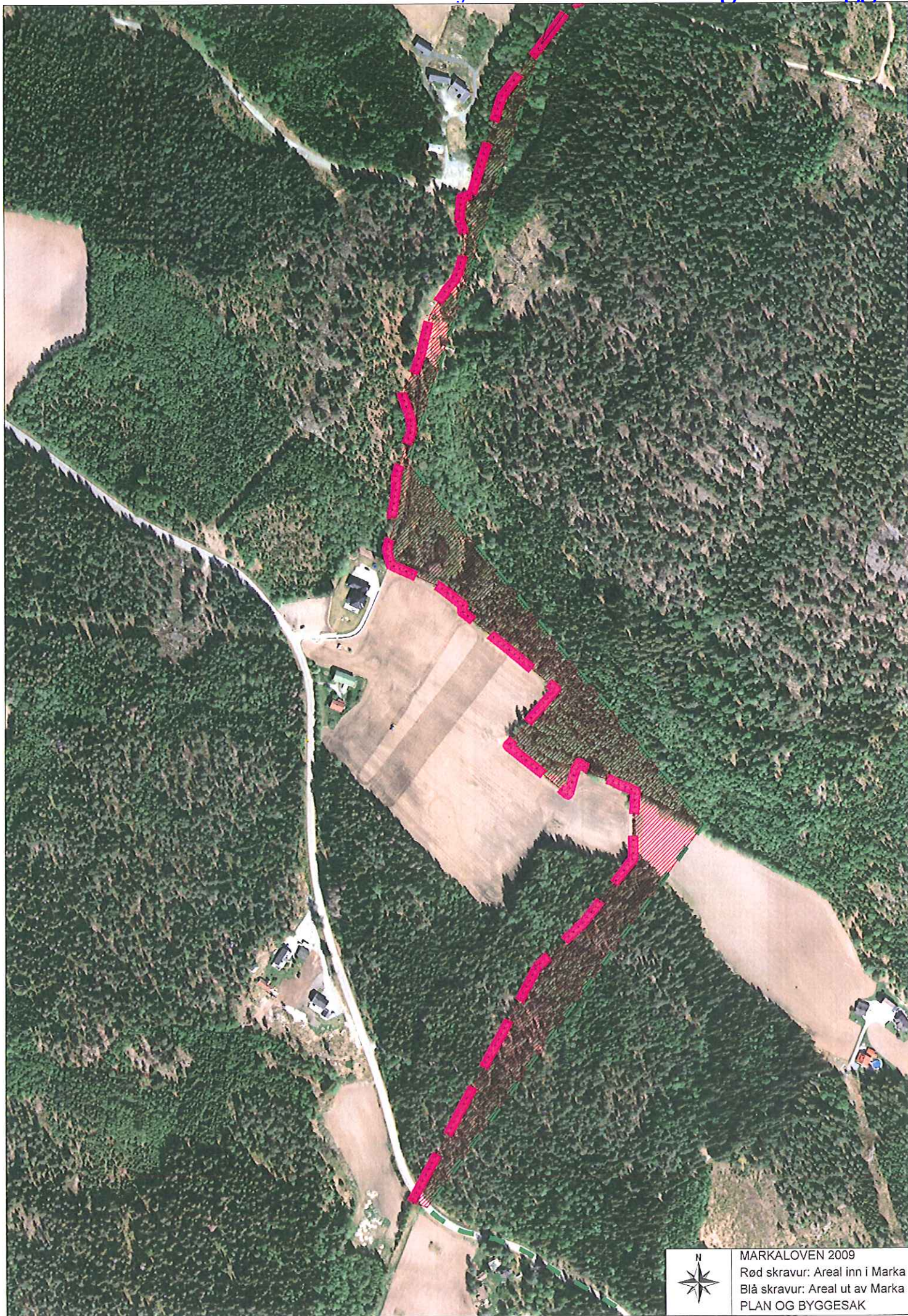
16



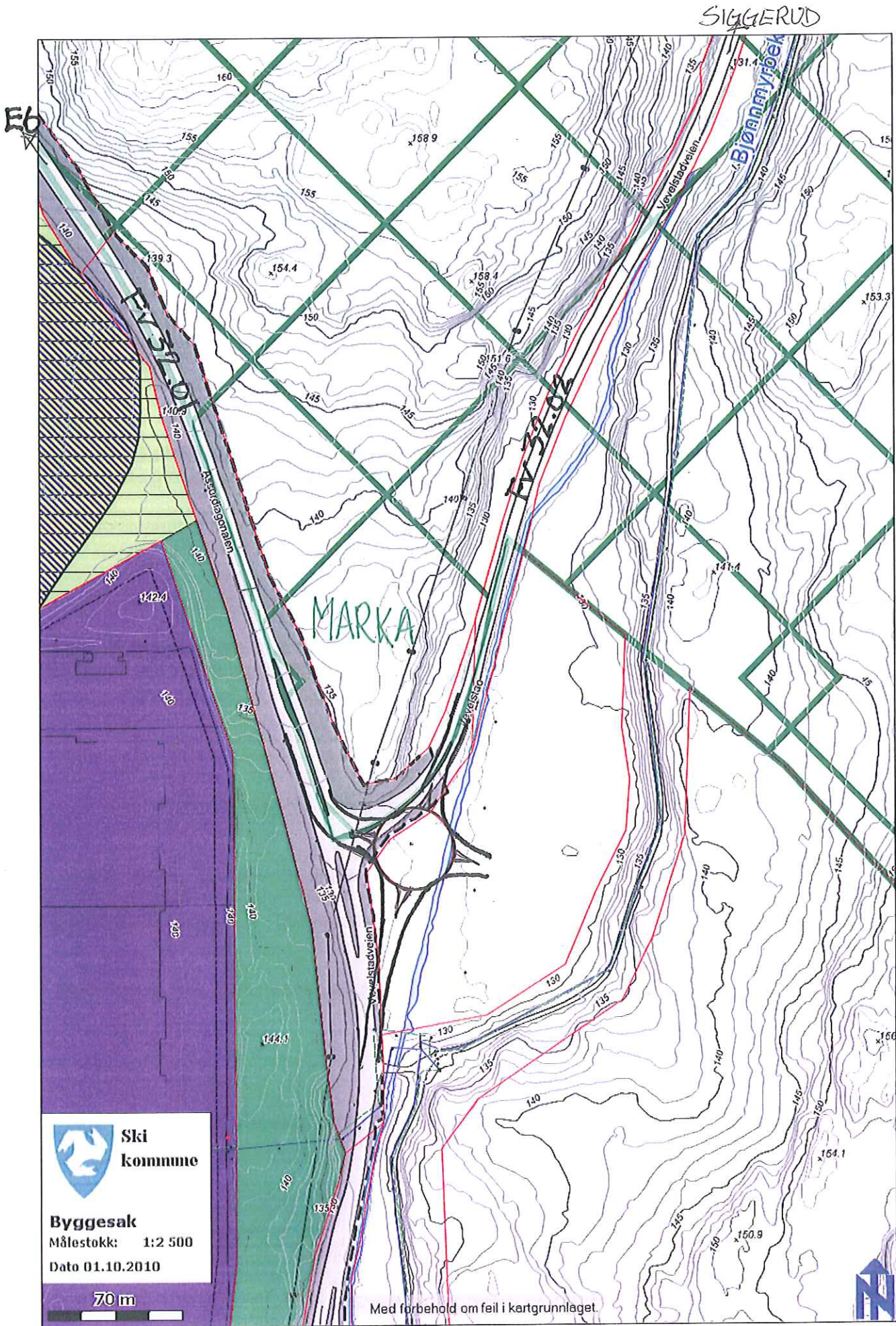
Areal inn i Marka: 41,67 daa

MARKALOVEN 2009
Rød skravur: Areal inn i Marka
Blå skravur: Areal ut av Marka
PLAN OG BYGGESAK

3.10.11 Ski kommune - Granerud skytebane til Tomtervegen Vedlegg 37b

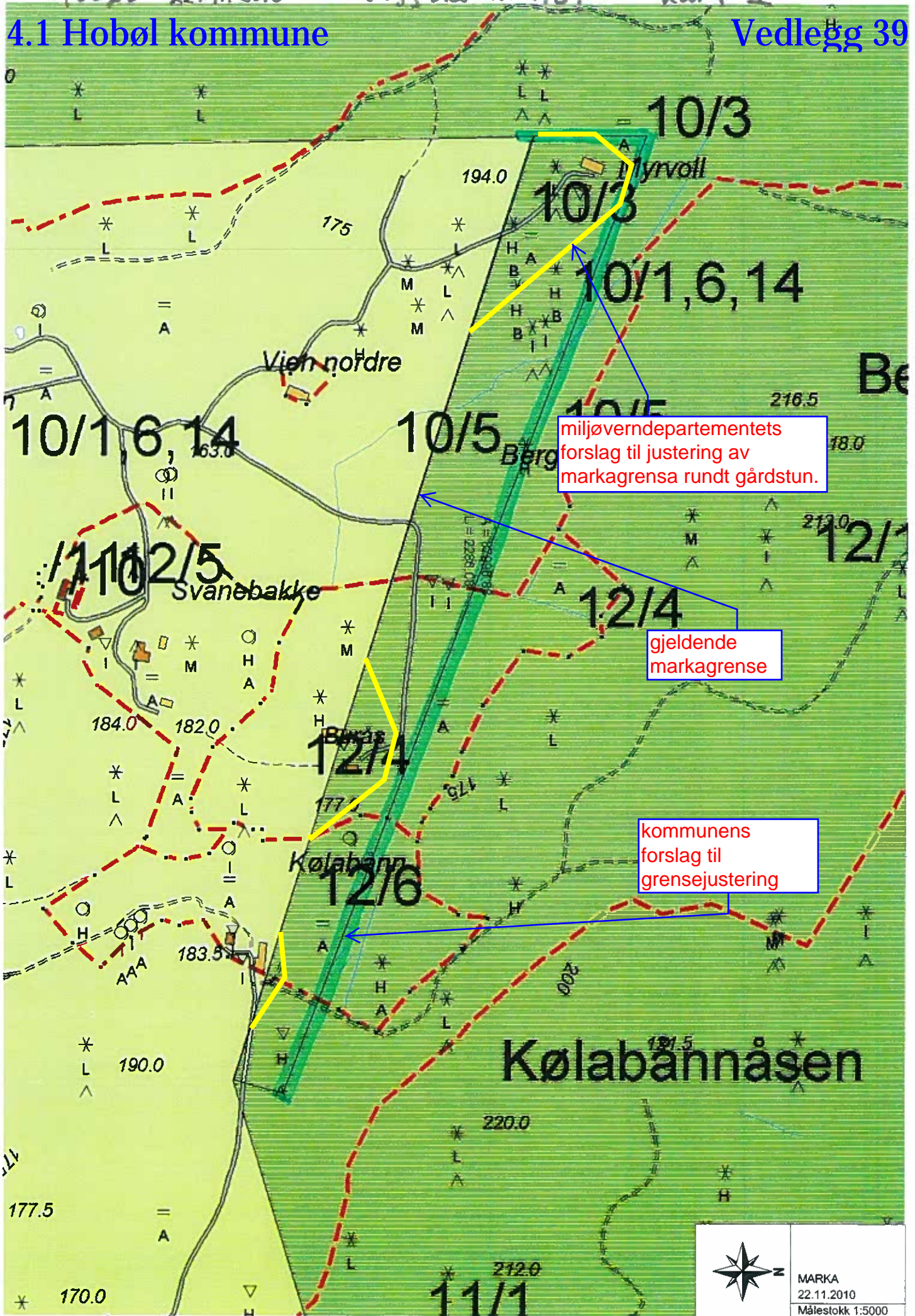


3.10.12 Ski kommune - Krysset Siggerudveien/Vevelstadveien Vedlegg 38



LANGHUS

4.1 Hobøl kommune



miljøverndepartementets forslag til justering av markagrensa rundt gårdstun.

gjeldende markagrense

kommunens forslag til grensejustering

	MARKA
	22.11.2010
	Målestokk 1:5000

4.1. Hobøl kommune

Vedlegg 40

