

# **Avtale mellom Norge og Finland om fisket i Tanavassdraget**

Kongeriket Norges regjering og Republikken Finlands regjering, heretter partene, som

*ønsker* å erstatte Overenskomst mellom Kongeriket Norge og Republikken Finland om felles forskrifter om fisket i Tanaelvas fiskeområde av 1. mars 1989 samt tilhørende forskrifter med en ny avtale,

*understreker* sitt ansvar i henhold til internasjonale konvensjoner og behovet for å verne og sikre fiskebestandene i Tanavassdraget gjennom formålstjenlig regulering av fisket basert på føre-var-prinsippet,

*erkjenner* betydningen av naturmangfoldet og av bærekraftig utnyttelse av naturressursene,

*erkjenner* samenes urfolksrettigheter og lokalbefolkningens rettigheter, og betydningen naturressursene har for samene som urfolk i bevaring av deres kultur, samt andre fiskerettshaveres rettigheter,

*understreker* betydningen av informasjonsutveksling og samarbeid om bruk og forvaltning av felles naturressurser, og bred medvirkning fra lokale fiskerettshavere og andre lokale interesser i denne forvaltningen,

*viser* til artikkel 66 i De forente nasjoners havrettskonvensjon av 10. desember 1982, konvensjonen om biologisk mangfold av 22. mai 1992 og konvensjonen av 2. mars 1982 til vern av laks i det nordlige Atlanterhav og de retningslinjene for forvaltning av laksefiske som er vedtatt i henhold til denne konvensjonen, konvensjonen om sivile og politiske rettigheter av 16. desember 1966 artikkel 27, samt til De forente nasjoners urfolkserklæring av 13. september 2007,

har inngått følgende avtale:

## **Kapittel 1**

### **Formål og virkeområde**

#### **Artikkel 1**

##### *Formål*

1. Avtalens formål er å bidra til at fiskebestandene i Tanavassdraget forvaltes på en økologisk, økonomisk og sosialt bærekraftig måte basert på beste tilgjengelige kunnskap, inkludert tradisjonell kunnskap, slik at vassdragets kapasitet for lakseproduksjon utnyttes og mangfoldet i fiskebestandene sikres.
2. Ved vern, forvaltning og bruk av fiskebestandene skal det tas hensyn til alle berørte fiskeinteresser, og særlig til fiske basert på lokale kulturtradisjoner.

3. Forvaltningsplanen vil være utgangspunkt for reguleringer i fisket etter laks. Planen skal bygge på den beste tilgjengelige kunnskap om fiskebestandenes størrelse, sammensetning og forventet utvikling, samt på anvendelse av føre-var-prinsippet.

4. Reguleringene skal gjennomføres slik at forvaltningsmålene for de enkelte laksebestandene oppnås og opprettholdes over tid i samsvar med forvaltningsplanen.

## **Artikkel 2**

### *Geografisk virkeområde*

1. Avtalen og Vedlegg 2 om fiskeregler gjelder på riksgrensestrekningene mellom Norge og Finland i Tanaelva, Anárjohka og Skiehččanjohka (grenseelvestrekningene).

2. Avtalens artikkel 3 punkt 1 og artikkel 4, samt artikkel 11 punkt 2 gjelder på vassdragets lakseførende strekning. Artikkel 15 gjelder i hele vassdragets nedbørfelt.

3. Områdene som er omtalt under artikkelens punkt 1 og 2 er avmerket på kartene i Vedlegg 1.

## **Artikkel 3**

### *Sidevassdrag, nedre norske del av vassdraget og sjøområder i Finnmark fylke*

1. Partene forplikter seg til å innføre nasjonale forskrifter og regler for de lakseførende strekningene i Tanavassdragets sidevassdrag og i nedre norske del, for å sikre bevaring og bærekraftig utnyttelse av fiskebestandene. Fiskereguleringene på den norske strekningen mellom Tanavassdragets munning og grenseelvestrekningen kan ikke være mindre restriktive enn gjeldende reguleringer på grenselvestrekningen. Ved utarbeiding av nasjonale forskrifter og regler må det tas utgangspunkt i forvaltningsplanen som er omtalt i artikkel 4. Før regler fastsettes, skal den andre parts ansvarlige myndighet gis anledning til å uttale seg.

2. Forslag til endringer i reguleringene av sjølaksefisket i Finnmark skal sendes ansvarlig myndighet i Finland til uttalelse før vedtak treffes.

## **Kapittel 2**

### **Reguleringer i fisket**

## **Artikkel 4**

### *Forvaltningsplan*

1. Partene skal i fellesskap utarbeide en forvaltningsplan for laksebestandene i Tanaelva for å sikre biologisk mangfold og bærekraftig utnytting av bestandene.

2. Planen skal være fleksibel, kunnskapsbasert og rettet inn mot de enkelte laksebestandene, og vil være utgangspunkt for utarbeidelse av eventuelle avtalte bestemmelser om å fravike felles fiskeregler. Fiskerettshavere skal medvirke i utarbeidelse av planen.

3. Planen skal inneholde:

- i) informasjon om tilstanden til fiskebestandene og deres livsmiljø;
- ii) informasjon om fisket;
- iii) forvaltningsmål for de enkelte laksebestandene;
- iv) forslag til forvaltningstiltak for fiskebestandene;
- v) forslag til nødvendige gjenoppbyggingstiltak for de bestandene som ikke oppnår forvaltningsmålene.

4. Dersom en eller flere laksebestander er på et nivå som ligger under forvaltningsmålet, skal planer for gjenoppbygging av disse bestandene inkluderes i forvaltningsplanen.

5. Planen evalueres og justeres ved behov. Dersom utviklingen i laksebestandenes tilstand avviker vesentlig fra forventningene i forvaltningsplanen, skal partene i fellesskap endre planen. Hver av partene kan ta initiativ til endringer.

## **Artikkel 5**

### *Felles fiskeregler*

1. Partene skal ha felles regler om fisket på grenseelvestrekningen. Fiskereglene er vedlagt avtalen som Vedlegg 2, og er en integrert del av avtalen.

2. Fiskereglene gjelder i fem år fra avtalens ikrafttredelse. Fiskereglene gjelder deretter i perioder på sju år, med mindre en av partene tidligere anmoder om endringer. Anmodning om endring av fiskereglene skal legges fram senest to år før utløpet av fiskereglenes gyldighetsperiode.

3. Fiskereglene skal inkludere forhåndsavtalte reguleringstiltak som trer i kraft i samsvar med nasjonal lovgivning når forutsetninger definert i fiskereglene er oppfylt. Vurderingen av om forutsetningene for anvendelse av forhåndsavtalte tiltak er tilstede, gjøres årlig i forbindelse med vurderingen omtalt under artikkel 7 punkt 2. Vurderingen føres inn i protokollen omtalt under artikkel 7 punkt 4.

## **Artikkel 6**

### *Adgang til å fravike fiskereglene*

1. Dersom det er nødvendig for å sikre fiskebestandenes levedyktighet, for å verne eller gjenoppbygge fiskebestander som er svekket eller står i fare for å bli svekket, eller dersom fiskebestandenes tilstand tillater det, kan regjeringene eller de av disse utpekte myndigheter, innen rammene av hver parts nasjonale lovgivning, avtale bestemmelser som fraviker fiskereglene, for å oppnå formålet i artikkel 1 i denne avtale.

2. Bestemmelser om å fravike fiskereglene kan gjelde:

- 1) forbud mot eller begrensninger i fisket med visse fangstredskaper eller fiskemetoder;
- 2) forbud mot eller begrensninger i fisket på visse tidspunkter eller i visse områder;
- 3) begrensninger i antall fiskeredskaper som brukes;
- 4) kvoter for fangst;
- 5) antall fiskekort;
- 6) inndeling av grenseelvtrekningen i fiskesoner;
- 7) forbud mot å ta fisk av et bestemt kjønn eller i en viss størrelsesklasse;
- 8) fangstredskapenes utforming; eller
- 9) andre reguleringstiltak som er sammenlignbare med punktene 1-8 ovenfor og knyttet til implementering av fiskereglene.

3. Bestemmelser om å fravike fiskereglene kan begrenses til å gjelde for en del av avtaleområdet, for angitt fiskesesonger eller for den enkelte fiskemethode. Bestemmelsene skal være tidsbegrenset og kan ikke gjelde for mer enn tre fiskesesonger om gangen.

## **Artikkel 7**

### *Evaluering av effektene av fiskereglene og prosedyrer for bestemmelser om fravik*

1. Effekten av fiskereglene og eventuelle bestemmelser om fravik skal vurderes årlig av en felles overvåkings- og forskningsgruppe og ansvarlige myndigheter på grunnlag av den beste tilgjengelige kunnskapen om laksebestandenes tilstand og utviklingstendenser. Fiskerettshaverne trekkes inn i vurderingene.
2. Regjeringene eller de av regjeringene utpekte myndigheter vurderer hvert år behovet for å avtale bestemmelser om å fravike fiskereglene i henhold til artikkel 6.
3. Vurderingen av behovet for bestemmelser om å fravike fiskereglene skal gjøres på et slikt tidspunkt at forskere og relevante lokale interessegrupper kan medvirke, og slik at nasjonale regler kan tre i kraft senest 1. april det år bestemmelsene skal gjelde fra.
4. Avtale mellom regjeringene eller av regjeringene utpekte myndigheter om bestemmelser om å fravike fiskereglene skal nedfelles i en særskilt protokoll.

### **Kapittel 3**

#### **Organisering av fisket**

##### **Artikkel 8**

###### *Fiskeravgift*

Plikten til å betale fiskeravgift ved fiske på grenseelvstrekningen følger lovgivningen i det landet fiskekort etter artikkel 10 blir løst i.

##### **Artikkel 9**

###### *Inndeling av grenseelvstrekningen i fiskesoner*

1. Det skal fastsettes felles fiskesoner for å organisere tilreisendes fiske fra båt. Det største tillatte antall fiskekort og prisen på fiskekort kan variere fra sone til sone og innen sesongen.
2. Hver part kan opprette fiskesoner og organisere tilreisende sitt fiske fra strand etter samråd med den annen part.

##### **Artikkel 10**

###### *Fiskekort*

1. Maksimalt antall fiskekort for tilreisende fiskere skal fastsettes i fiskereglene. Antallet fordeles likt mellom partene.
2. Den som vil fiske på grenseelvstrekningen skal løse fiskekort før fisket begynner. Partene er ansvarlige for tilrettelegging for salg av fiskekort.
3. For fiske fra strand må kort løses i den stat hvor fisket skal foregå. Kort for fiske fra båt gir adgang til fiske i angitt sone i begge partenes områder.
4. Hver part fastsetter kortprisene i samsvar med nasjonal lovgivning etter å ha hørt den andre parten. Andre betingelser fastsettes i fiskereglene.
5. Bruken av inntektene av fiskekortsalg bestemmes av hver part. Oppsyn, overvåking, fiskeundersøkelser og forskning skal prioriteres.

## **Artikkel 11**

### *Fiskeoppsyn*

1. Partene skal sørge for tilstrekkelig oppsyn med fisket. De myndigheter og oppsynsbetjenter som i henhold til partenes nasjonale lovgivning er ansvarlige for fiskeoppsyn, skal ha oppsyn med at forskriftene om fisket overholdes.
2. I tillegg kan det gjennomføres oppsyn ved felles norsk-finske oppsynspatroljer. Ved slikt oppsyn har den andre parts oppsynsbetjenter observatørstatus.
3. Partene kan avtale en felles plan for fiskeoppsyn.
4. Dersom en av partene har grunn til mistanke om at det foregår eller har foregått fiske på den andre parts område i strid med gjeldende forskrifter, skal de ansvarlige for fiskeoppsynet underrette den andre parts ansvarlige myndigheter umiddelbart.

## **Kapittel 4**

### **Overvåking, forskning, fangstrapportering og fangststatistikk**

## **Artikkel 12**

### *Overvåking og forskning*

1. Partene skal samarbeide om overvåking av og forskning på fiskebestandene i Tanavassdraget, særlig som grunnlag for utarbeidelse og evaluering av forvaltningsplanen etter artikkel 4 og vurdering av fiskereglene etter artikkel 7.
2. Arbeidet gjennomføres av en felles overvåkings- og forskningsgruppe med to representanter for hver part. Lokale fiskerettshavere skal involveres i arbeidet. Partenes ansvarlige myndigheter avtaler gruppens mandat.

## **Artikkel 13**

### *Fangstregistrering og fangstrapportering*

1. Partene skal ha et felles elektronisk fangstregister. Fiskeren plikter å rapportere opplysninger om fiskeinnsats og fangster til registeret i samsvar med bestemmelsene i fiskereglene.
2. Opplysninger lagret i registeret benyttes til fangststatistikker, planlegging av forvaltningstiltak, oppsyn og fiskeundersøkelser, samt forskning på fiskebestandene og fiskeutøvelsen.

## **Kapittel 5**

### **Beskyttelse av fiskebestandene**

#### **Artikkel 14**

##### *Inngrep og forurensning*

1. Partene skal i henhold til relevant lovgivning påse at plassering og bygging av anlegg, bygninger eller konstruksjoner, eller annen tilsvarende virksomhet eller utnyttelse av vannressursene ikke medfører skade eller risiko for skade på fiskebestandene eller fiskeutøvelsen.
2. Partene skal hver for seg og i samarbeid iverksette tiltak for å overvåke, opprettholde og om nødvendig forbedre vannkvaliteten i vassdraget.

#### **Artikkel 15**

##### *Biologisk påvirkning*

1. Partene skal iverksette nødvendige tiltak for å beskytte fiskebestandene mot smittsomme fiskesykdommer og introduksjon av fremmede arter eller bestander.
2. Partene skal redusere risikoen fra pågående aktiviteter og forhindre ny risikoaktivitet innenfor vassdragets nedbørfelt og i nærliggende land- og sjøområder, herunder risiko for skadevirkninger og sykdomsoverføring fra fiskeoppdrett samt påvirkning fra rømt eller utsatt fisk.
3. Fiskeoppdrett og kultivering av anadrome laksefisk skal ikke finne sted i Tanavassdragets nedbørfelt. Det skal ikke settes ut fisk i Tanavassdragets nedbørfelt fra områder utenfor nedbørfeltet.
4. Det skal ikke flyttes levende fisk eller gameter (melke og rogn) fra andre vassdrag til Tanavassdragets nedbørfelt.
5. Introduksjon av akvakulturdyr og deres gameter skal skje i henhold til den Europeiske unions regelverk om fiskehelse.
6. Innenfor vassdragets nedbørfelt er det i umiddelbar nærhet av naturlige vann ikke tillatt å tømme vann eller rense fisk fra annet vassdrag. Fiskeredskap og annet fiskeutstyr, samt båter og andre transportmidler som har vært benyttet i annet vassdrag skal være tørt eller desinfisert før det kan benyttes i nedbørfeltet. Det skal utarbeides felles veiledning for desinfeksjon og tørking. Partene skal sørge for informasjon til publikum om disse reglene.
7. Partene skal straks varsle hverandre ved mistanke om eller påvisning av lakseparasitten *Gyrodactylus salaris* eller annen alvorlig smittsom fiskesykdom innen nedbørfeltet eller i nærliggende land- og sjøområder. Partenes ansvarlige myndigheter kan utarbeide en felles plan som klargjør rutiner for varslingsplikt, beredskap for en eventuell spredning av *Gyrodactylus salaris*,

metoder for verifisering av fiskesykdommer og tiltak ved mistanke eller påvisning av slike sykdommer.

## **Artikkel 16**

### *Tiltak i særskilte situasjoner*

1. Dersom fiskebestandene er truet av forurensning eller andre miljøpåvirkninger, skal de ansvarlige myndigheter hver for seg eller i samarbeid iverksette tiltak som anses nødvendig for å forebygge, begrense eller hindre skade.
2. Partene skal med øyeblikkelig virkning begrense eller stanse fisket når vannføringen eller andre særlige forhold, herunder kritisk svikt i oppgangen av laks, tilsier det. Stans eller begrenning av fisket kan bare benyttes som tiltak i den utstrekning og for et slikt område som anses nødvendig for å sikre fiskebestanden. Lokale interessegrupper og rettighetshavere skal høres i den grad tidsmessige hensyn tillater det.
3. Praktiseringen av denne artikkelen skal skje i henhold til prosedyrer fastlagt av partenes ansvarlige myndigheter i fellesskap. Ved vurderingen av nødvendigheten av tiltak skal føre var-prinsippet tillegges stor vekt.

## **Kapittel 6**

### **Avsluttende bestemmelser**

## **Artikkel 17**

### *Samarbeid, oppfølging av avtalen og endringer*

1. Partenes ansvarlige myndigheter skal samarbeide om alle spørsmål som berører fiskebestandene og vannmiljøet i Tanavassdraget.
2. Partene skal møtes ved behov for å evaluere anvendelsen av avtalen. Møter skal arrangeres senest innen to måneder etter at en av partene har bedt om dette.
3. Denne avtale med vedlegg kan endres ved overenskomst mellom partene. Endringer trer i kraft som fastsatt i artikkel 22.

## **Artikkel 18**

### *Tvisteløsning*

1. Tvister som oppstår om tolkningen eller anvendelse av denne avtalen skal løses i minnelighet og så snart som mulig gjennom forhandling mellom ansvarlige myndigheter.



2. Forhandlingene skal innledes senest to måneder etter at den ene parten har anmodet om det gjennom diplomatiske kanaler.
3. Dersom man ikke i løpet av tre måneder kommer frem til en løsning, skal tvisten henvises til en *ad hoc* grenseelvkommisjon for Tanavassdraget. Hver part oppnevner tre medlemmer og tre varamedlemmer til kommisjonen. Begge partene stiller i tillegg en sekretær og nødvendige sakkyndige til rådighet for kommisjonen. Kommisjonen skal søke å finne en løsning som er akseptabel for begge parter.
4. Dersom saken ikke kan løses av kommisjonen i løpet av fem måneder, skal tvisten løses gjennom diplomatiske kanaler.

## **Artikkel 19**

### *Oppsigelse*

Denne avtalen kan sies opp av hver part ved skriftlig meddelelse til den andre parten. Oppsigelsen av avtalen trer i kraft etter tolv måneder fra slutten av det kalenderåret meddelelse om oppsigelse er mottatt.

## **Artikkel 20**

### *Straffereaksjoner*

For straff, beslag, inndragning og andre strafferettslige følger, gjelder nasjonal lovgivning.

## **Artikkel 21**

### *Opphevelse av någjeldende overenskomst*

Ved ikrafttredelse av denne avtalen oppheves Overenskomsten mellom Kongeriket Norge og Republikken Finland om felles forskrifter om fisket i Tanaelvas fiskeområde av 1. mars 1989 med tilhørende forskrifter om fisket.

## **Artikkel 22**

### *Ikrafttreden*

Denne avtalen trer i kraft den første dagen i den andre måneden etter at partene har meddelt hverandre gjennom diplomatiske kanaler at kravene som i henhold til statsforfatningen stilles for at avtalen kan tre i kraft er oppfylt.

Til bekreftelse av foranstående har de undertegnende, som er gitt behørig fullmakt til dette, undertegnet denne avtalen.

Utferdiget i to eksemplarer i Helsingfors den..... 2016 på norsk og finsk. Begge tekster har lik gyldighet.

For Kongeriket Norges regjering:

For Republikken Finlands regjering:

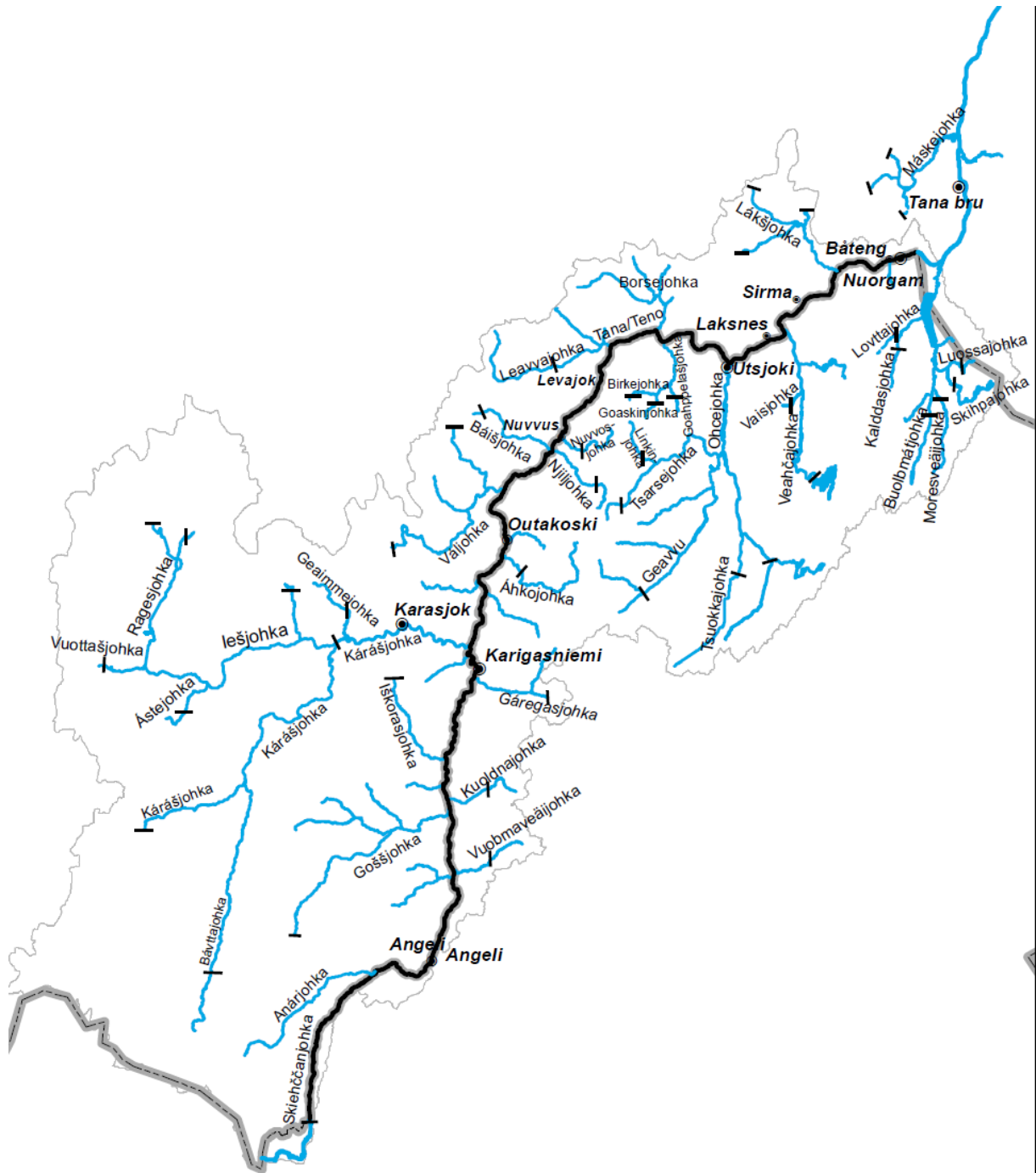
Vedlegg 1.

Kart over avtalens geografiske virkeområde


Vedlegg 2.

Fiskeregler for Tanavassdraget

# VEDLEGG 1



- Lohen nousualueet Tenon vesistöissä / Lakseførende strekning i Tanavassdraget
- Rajajokiosuus / Grenseelvstrekningene
- Tenon vesistön valuma-alue / Tanavassdragets nedbørfelt



Valuma-alue raja © SYKE  
 Joet ja järvet © Maanmittauslaitos lupa nro 7/MML/16  
 Joet, Norja © NVE

## Fiskeregler for Tanavassdraget

### Kapittel 1

#### Generelle bestemmelser

##### § 1

###### *Virkeområde*

Fiskereglene er en integrert del av avtalen mellom Norge og Finland om fisket i Tanavassdraget.

Bestemmelsene i fiskereglene gjelder på grenseelvstrekningen jf. avtalens artikkel 2 punkt 1. Kapittel 6 om beskyttelse mot biologisk påvirkning gjelder i hele nedbørfeltet til Tanavassdraget.

##### § 2

###### *Grupper av fiskere på grenseelvstrekningen*

I Norge deles personer som er berettiget til å kjøpe fiskekort i følgende grupper:

- 1) fiskerettshavere med rett til å fiske med alle redskaper etter § 4 i lov om fiskeretten i Tanavassdraget (*Tanaloven*);
- 2) fiskerettshavere med rett til å fiske med stang og håndsnøre etter § 5 i lov om fiskeretten i Tanavassdraget;
- 3) person som ikke er fiskerettshaver etter lov om fiskeretten i Tanavassdraget, og ikke er fast bosatt i Tanavassdragets elvedaler.

I Finland deles personer som er berettiget til å kjøpe fiskekort i følgende grupper:

- 1) fiskerettshaver etter lov om fiske (379/2015) § 4, første ledd, punkt 10, som er fast bosatt i Tanavassdragets elvedaler;
- 2) fiskerettshaver etter lov om fiske § 4, første ledd, punkt 10, som ikke er fast bosatt i Tanavassdragets elvedaler;
- 3) person som er fast bosatt i Tanavassdragets elvedaler;
- 4) person som ikke er fiskerettshaver etter lov om fiske § 4, første ledd, punkt 10, og ikke er fast bosatt i Tanavassdragets elvedaler.

## Kapittel 2

### Fiskeravgift og fiskekort

#### § 3

##### *Fiskeravgift*

Plikten til å betale fiskeravgift ved fiske på grenseelvestrekningen følger lovgivningen i det landet hvor fiskekortet blir løst.

#### § 4

##### *Kategorier av fiskekort*

Fiskekort for fiske på grenseelvestrekningen, jf. avtalens artikkel 10, inndeles i følgende kategorier:

- 1) *Generelt fiskekort for lokale fiskere* gir rett til å fiske med alle fiskemetoder som er nevnt i disse reglene, med de begrensninger som nevnes senere, og i det omfang som fiskeretten nasjonalt bestemmer. Rett til å kjøpe generelt fiskekort for lokale fiskere har i Norge de personer som er nevnt i § 2, første ledd punkt 1, og i Finland de personer som er nevnt i § 2, andre ledd punkt 1. Generelt fiskekort for lokale fiskere gjelder for en fiskesesong.
- 2) *Stangfiskekort for lokale fiskere* gir rett til å fiske med stang fra strand og båt med de begrensninger som nevnes senere. Rett til å kjøpe stangfiskekort for lokale fiskere har i Norge de personer som er nevnt i § 2, første ledd punkt 2, og i Finland de personer som er nevnt i § 2, andre ledd punkt 3. Stangfiskekort for lokale fiskere gjelder for en fiskesesong.
- 3) *Fiskekort for fiske fra båt (båtfiskekort)* gir rett til å fiske med stang og håndsnøre fra båt, med senere nevnte betingelser og begrensninger.
- 4) *Fiskekort for fiske fra strand (strandfiskekort)* gir rett til å fiske med stang og håndsnøre fra strand, med senere nevnte betingelser og begrensninger.

## § 5

### *Fordeling av antall fiskekort til ulike soner*

Det maksimale antallet båtfiskekort, per fiskesesong er 11 000 fiskedøgn, som fordeles likt mellom Norge og Finland. Antall fiskekort for fiske fra båt fordeles på følgende måte for fiskesoner i grenseelvstrekningen:

Tidsrom	Nuorgam	Veahčajohka	Utsjoki	Outakoski og Anárjohka	Til sammen
10.6-16.6	47	125	136	78	386
17.6-23.6	33	220	244	141	638
24.6-30.6	103	427	468	347	1345
1.7-7.7	170	651	699	492	2012
8.7-14.7	152	532	587	353	1624
15.7-21.7	127	470	406	316	1319
22.7-28.7	141	499	351	220	1211
29.7-4.8	119	561	365	263	1308
5.8-10.8	88	505	320	244	1157
<b>Totalt</b>	<b>980</b>	<b>3990</b>	<b>3576</b>	<b>2454</b>	<b>11000</b>

Det maksimale antallet strandfiskekort per fiskesesong er 11 000 fiskedøgn, som fordeles likt mellom Norge og Finland. Antall fiskekort for fiske fra strand fordeles på følgende måte mellom strandfiskesonene i grenseelvstrekningen:

Tidsrom	Nuorgam	Veahčajohka	Utsjoki	Outakoski hovedløpet	Anárjohka	Til sammen
10.6-16.6	379	81	96	149	21	726
17.6-23.6	468	104	149	307	23	1051
24.6-30.6	608	158	253	623	56	1698
1.7-7.7	577	255	259	698	63	1852
8.7-14.7	426	182	204	689	86	1587
15.7-21.7	377	175	177	564	90	1383
22.7-28.7	350	123	129	401	116	1119
29.7-4.8	246	79	111	375	121	932
5.8-10.8	96	71	81	308	96	652
<b>Totalt</b>	<b>3527</b>	<b>1228</b>	<b>1459</b>	<b>4114</b>	<b>672</b>	<b>11000</b>

Grensene for fiskesonene følger av kartvedlegg 1 til fiskereglene. Sonene skal merkes i terrenget.

En kvote på høyst en tredjedel av døgnfiskekortene som selges i Finland kan reserveres for fiskerettshavere fast bosatt andre steder enn i Tanavassdragets elvedaler som angitt i § 2, andre ledd punkt 2. Kvoten skal fordeles likt på stangfiskekort og båtfiskekort.

## Kapittel 3

### Fiskeredskaper, fiskesesong og fisketider

#### § 6

##### *Tillatte fiskeredskaper*

Tillatte redskap for fiske av laks, sjøørret og sjørøye er:

- 1) stengsel med krokgarn (joddu) og ruse (meardi)
- 2) settegarn
- 3) drivgarn
- 4) stang og håndsnøre.

Tillatte redskap for fiske av andre fiskearter enn nevnt i første ledd, er:

- 1) settegarn
- 2) stang og håndsnøre
- 3) teine
- 4) lakekrok ved fiske på isen
- 5) kastenot i innsjøer i Anárjohka ovenfor Matinköngäs.

Andre redskaper og fiskemetoder enn de som er nevnt foran i 1 og 2 ledd, herunder oter, er forbudt.

De som har generelt fiskekort, jf. § 4 punkt 1, kan bruke redskap nevnt foran i første og andre ledd. Andre fiskere kan bare bruke stang og håndsnøre.

#### § 7

##### *Generell ukefredning*

I fiskesesongen er alt fiske forbudt fra søndag kl. 18 (19) til mandag kl. 18 (19). Unntatt fra dette er fiske i innsjøer etter andre fiskearter enn laks, sjøørret og sjørøye når fisket foregår mer enn 200 meter fra utløps- eller innløpsos.

#### § 8

##### *Fiskesesong for stang og håndsnøre*

For personer fast bosatt i Tanadalen, med fiskekort angitt i § 4, punkt 1 og 2, er fiske med stang og håndsnøre (*stangfiske*) tillatt fra 1. juni til 20. august.

For personer med fiskekort angitt i § 4, punkt 3 og 4 er stangfiske tillatt fra 10. juni til 10. august.

For personer nevnt i § 2, andre ledd punkt 2, med fiskekort fra kvoten nevnt i § 5 fjerde ledd, er stangfiske tillatt fra 1. juni til 10. august. Fiskekort for å fiske i perioden 1.- 9. juni kan løses fra kvoten reservert for den første perioden ifølge tabell under § 5.

## § 9

### *Båtfiskekort og strandfiskekort*

Båtfiskekort og strandfiskekort er personlig.

Strandfiskekort gir rett til å bruke én stang. Fiskekortet gjelder i en nærmere angitt fiskesone i den staten hvor strandfiskekortet er kjøpt. Fiskekortet gjelder i ett fiskedøgn som begynner kl. 22 (23) og slutter dagen etter kl. 15 (16). Strandfiskekort fra kvoten reservert etter § 5, fjerde ledd for personer som er nevnt i § 2, andre ledd punkt 2, gjelder for fiskedøgn som begynner kl. 22 (23) og slutter dagen etter kl. 22 (23).

Båtfiskekort gir rett til å bruke maksimalt tre stenger samtidig i en båt, hver av dem med en sluk eller en flue. Kortet gjelder i en nærmere angitt fiskesone i begge statene. Fiskekortet gjelder i ett fiskedøgn som begynner kl. 18 (19) og slutter dagen etter kl. 18 (19).

Ved fiske fra båt mellom kl. 18 (19) og 06 (07) skal det i båten være med en roer som bor fast i Tanadalen (*lokal roer*). De båtfiskekort som er reservert etter § 5, fjerde ledd for personer nevnt i § 2, andre ledd punkt 2, er unntatt fra denne regelen. I Storfossen-området mellom Boratbokča og Bildanguoika skal det alltid være en lokal roer i båten.

## § 10

### *Tillatt agn ved fiske med båtfiskekort og strandfiskekort*

Personer med båtfiskekort kan fiske med en sluk eller en flue.

Personer med strandfiskekort kan fiske med flue uten dupp eller søkke. I følgende områder kan de også fiske med sluk og flue med dupp eller søkke:

- 1) i Storfossen, Ailesstrykene og Matinköngäs i henhold til skilt oppsatt i terrenget, samt
- 2) i Anarjohka oppstrøms fra Matinköngäs og Skiehččanjohka.

Barn opp til 16 år med strandfiskekort kan fiske med flue og dupp.

## § 11

### *Generelle bestemmelser om agn og krokredskap ved stangfiske*

Det er forbudt å bruke reker, fisk og mark som agn.



Det er forbudt å bruke krokredskaper på en slik måte og under slike forhold at fisken kan krøkes. Det er tillatt å bruke klepp, fiskeøks og håv som hjelpemiddel for å løfte en fisk som har satt seg fast i redskap, opp i båt eller på land.

Lakekrok er kun tillatt ved isfiske etter lake. Som unntak fra regelen i første ledd, er det tillatt å bruke død fisk fra Tanavassdraget som agn ved fiske med lakekrok.

## § 12

### *Forbudsområder for stangfiske*

Stangfiske er forbudt:

- 1) innenfor ledegarn i stengsel og innenfor et område nærmere enn 50 meter nedenfor stengsel eller 10 meter til siden
- 2) nærmere enn 10 meter fra settegarn
- 3) fra bro
- 4) fra båt og fra strand nærmere enn 200 meter fra nærmeste elvebredd i lakseførende sideelvs munning, unntatt ved Akujoki, Laksjohka og Leavvajohka der grensen er 300 meter.

## § 13

### *Fisketid for drivgarn*

Fiske med drivgarn er tillatt i perioden 1. juni til 15. juni, fra mandag kl. 18 (19) til onsdag kl. 18 (19).

## § 14

### *Fisketid for settegarn*

Fiske med settegarn er tillatt i perioden 1. juni til 31. juli. I Anárjohka varer sesongen til 12. august for de som bor langs denne elva og har fisket der i fiskesesongene 2013 til 2015.

I fiskesesongen mellom den 1. juni og 15. juli samt mellom 1. og 12. august er fiske med settegarn tillatt fra mandag kl. 18 (19) til onsdag kl. 18 (19).

I fiskesesongen mellom den 16. og 31. juli er fiske med settegarn tillatt fra mandag kl. 18 (19) til torsdag kl. 18 (19).

## § 15

### *Fisketid for stengsel*

Stengselfiske er tillatt i perioden 1. juni til 31. juli. Fra 1. juni til 15. juni er fisket tillatt fra mandag kl. 18 (19) til onsdag kl. 18 (19). Fra 16. juni til 31. juli er fisket tillatt fra mandag kl. 18 til torsdag kl. 18.

Når det ikke er tillatt å fiske skal garnene i stengslets tverrstengsel (doares), ledestengsel (cuollo) og ledegarn (vuojahat) være heist over vannoverflaten eller bragt på land. Alle andre bundne deler av fangstredskapet, inklusive stengslets krokarn (joddu) og ruse (meardi), skal oppbevares på land.

## § 16

### *Antallsbegrensning for garnredskaper*

Ved fiske etter laks, sjøørret og sjørøye med drivgarn, settegarn eller stengsel, kan det bare brukes ett redskap om gangen per fiskerettshaver i Norge og per eiendom med rett til slikt fiske i Finland.

## § 17

### *Fisketid for andre arter*

Garnfiske etter andre fiskearter enn laks, sjøørret og sjørøye er tillatt fra 20. mai til 10. juni. I Anárjohka og Skiehččanjohka er fisket tillatt til fra 20. mai til 20. august.

## § 18

### *Fiske fra båt*

Det er forbudt å fiske, inkludert utsetting av redskap, fra båt med motoren i gang, og fra båt som er ankret opp.

## § 19

### *Ulovlige tiltak*

Tiltak som ikke har annen hensikt enn å skremme fisken eller hindre fiskens frie gang er forbudt.

## Kapittel 4

### Tekniske bestemmelser om fiskeredskap

#### § 20

##### *Merking av redskap*

Settegarn og stengsler som er satt ut i elva, skal merkes slik at andre som ferdes i vassdraget, lett kan få øye på dem. Fangstredskapene skal merkes med en flottør som stikker minst 15 cm over vannoverflaten eller med et flagg festet på en stang som stikker minst 40 cm over vannoverflaten. Kortsiden av flagget skal være minimum 15 cm lang.

Redskapet skal være merket med fiskerens navn og kontaktinformasjon, samt navnet på den eiendommen som fiskeretten er tilknyttet. På settegarn festes merket på en godt synlig flottør i enden av redskapet. På stengsel settes merket på et skilt eller en flottør festet på den ytterste stolpen eller bukken i tverrstengselet (doaris).

#### § 21

##### *Maskevidde og trådtype*

Ved fiske på laks, sjørret eller sjørøye er minste tillatte maskevidde i settegarn, drivgarn og krokarn i stengsel 58 mm, målt fra knutes midtpunkt til knutes midtpunkt når redskapet er vått.

I garn nevnt i første ledd er det bare tillatt å bruke tråd av hamp, bomull, nylonbindetråd eller spunnet nylon (nylon, perlon, terylene). Det er ikke tillatt å bruke gjennomsiktig materiale, som monofilament nylon.

Det er forbudt å bruke metalltråd, wire eller tilsvarende materiale i fangstredskap.

#### § 22

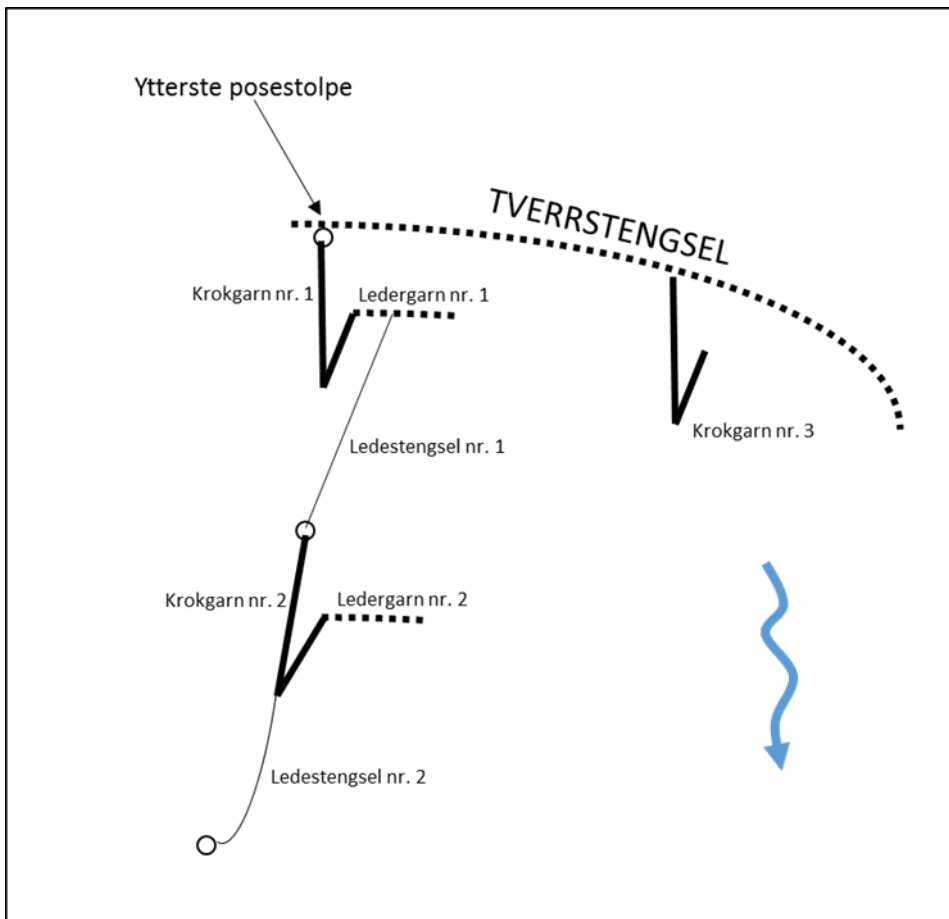
##### *Stengsel*

Stengsel skal ha tverrstengsel (doaris), eventuelt ledestengsel (čuollu) og ledergarn (vuojahat) av slik konstruksjon at disse deler av redskapet ikke fanger fisk. I tverrstengsel og ledergarn skal det være trebukker eller stolper med avstand på 3 meter eller mindre.

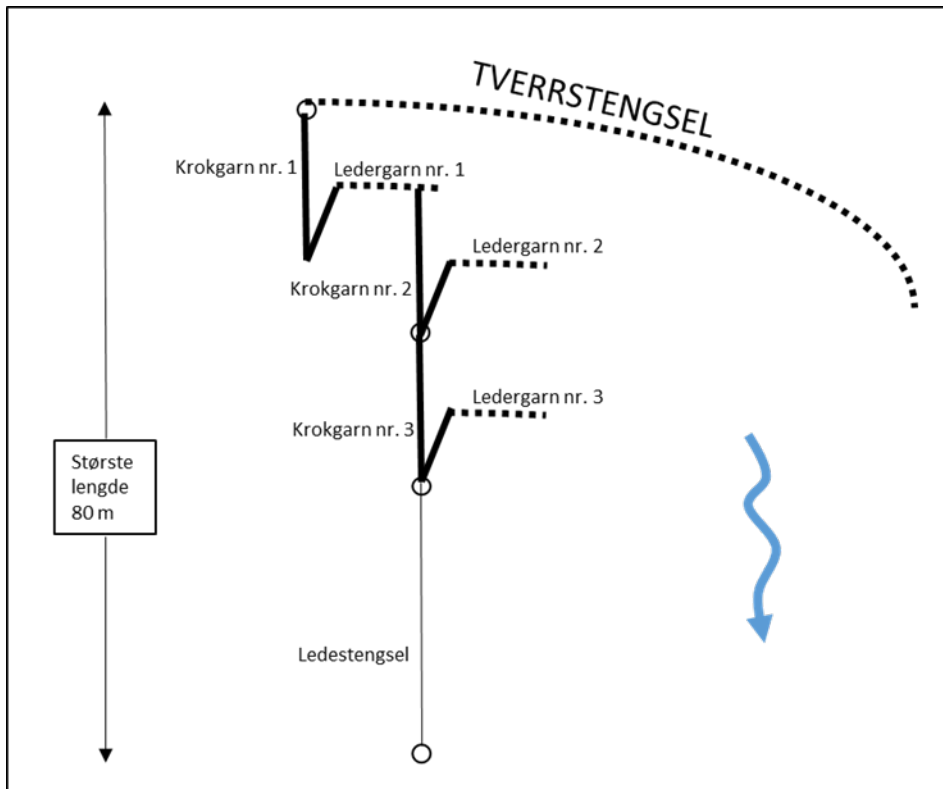
I tverrstengsel, ledestengsel og ledergarn kan det ellers bare brukes ris, garn, eller grunder med ris eller garn. Når det brukes garn i slike ledeanordninger, skal maskevidden være enten maksimalt 40 mm eller minst 150 mm. Det er forbudt å bruke garn av et gjennomsiktig materiale som monofilament nylon.

Den fangstende delen av stengselet skal være kroggarn (joddu) eller ruse (meardi). I et og samme stengsel kan man bruke inntil tre kroggarn og/eller ruser. Kroggarnet skal være formet som en spiss kile som kan være inntil 25 meter langt. Lengden på kroggarnet måles på den lengste siden.

Sammen med kroggarnet kan det stå et inntil 15 meter langt ledegarn og ett ledestengsel slik figur 1 viser. Funksjonen til ledegarnet og ledestengselet er å lede laksen til fangstdelen.



Figur 1.



Figur 2.

Krokgarn nr. 1 skal være festet i den ytterste posestolpen som vist på figur 1.

Krokgarn nr. 2 og 3 skal være festet på følgende måte:

- A) i spissen av krokgarnet (se figur 2, krokgarn nr. 3)
- B) i ledergarnet (se figur 2, krokgarn nr. 2)
- C) i ledestengselet (se figur 1, krokgarn nr. 2), eller
- D) i tverrstengselet (se figur 1, krokgarn nr. 3).

Ledestengselet skal stå nedenfor hvert krokgarn/ruse, og være festet på følgende måte:

- A) i krokgarnet (se figur 1, ledestengsel nr. 2), eller
- B) i ledergarnet (se figur 1, ledestengsel nr. 1)

Dersom det er flere krokgarn ved siden av hverandre fra tverrstengselet (se figur 1, krokgarn nr. 1 og 3), er det bare tillatt å ha ledestengsel fra det ytterste krokgarnet.

Samlet lengde av krokgarn og ledestengsel kan være inntil 80 meter, målt nedstrøms fra ytterste posestolpe som vist på figur 2.

## § 23

### *Settegarn for fiske etter laks, sjøørret og sjørøye*

Settegarn for fiske etter laks, sjøørret eller sjørøye er et enkelt, rett garn med flottør i begge ender. Garnet skal ikke festes med stolper eller andre festeordninger på andre steder enn i endene.

Festeanordningen skal bare bestå av et enkelt søkk eller en enkelt stokk. Det er ikke tillatt å lage krok på settegarn.

Settegarn for fiske etter laks, sjørret eller sjørøye kan være inntil 30 meter lang. To eller flere garn kan ikke lenkes sammen, hvis de sammen blir lengre enn 30 meter.

Ved fiske med settegarn er det forbudt å bruke kunstig strømbryter eller ledestengsel.

## § 24

### *Drivgarn*

Drivgarn er et enkelt, rett garn uten pose. Drivgarn kan være inntil 45 meter langt. Ved drivgarnsfiske skal avstanden mellom to drivgarn være minst 200 meter.

Drivingen kan foregå inntil 500 meter om gangen. Under drivingen kan det bare brukes én båt.

## § 25

### *Garnredskaper til fiske etter andre fiskearter*

Settegarn til fangst av andre fiskearter enn laks, sjørret og sjørøye kan være et inntil 2 meter dypt bunn garn, som består av garn med én line, uten pose, laget av monofilamenttråd av inntil 0,17 mm tykkelse.

Ved fiske med settegarn er det ikke lov å bruke kunstig strømbryter eller ledestengel.

Maskevidden i settegarn og kastenot skal være minst 29 mm og høyst 35 mm, målt fra knutes midtpunkt til knutes midtpunkt når redskapet er vått. Det er bare tråd av hamp, bomull, nylonbindetråd eller spunnet nylon som er lov å bruke i kastenoten.

Kastenot må ikke brukes nærmere enn 200 meter fra elvers utløpsos, innløpsos, foss eller stryk.

## § 26

### *Djupål og avstand mellom redskap*

Ingen del av stengsel eller settegarn må stå over djupålen i hovedløpet eller sideløp. Den ytterste delen av redskap skal ikke på noe punkt strekke seg nærmere enn 10 meter fra motsatt elvebredd. Med motsatt bredd menes også øyer, holmer og klipper som har egne løp mellom seg.

Ingen del av stengsler må være nærmere enn 120 meter fra annet stengsel.

Ingen del av settegarn og stengsel eller to settegarn må være nærmere enn 60 meter fra hverandre.

## § 27

### *Forbudsområder for garnfiske*

Ved sideelv hvor laks går opp, må det i hovedelv på sideelvas side av djupålen, ikke brukes settegarn, drivgarn eller stengsel nedstrøms fra sideelva nærmere enn 200 meter fra samløpet av sideelv og hovedelv.

I de områdene i Storfossen og Ailestrykene som er avmerket i kartvedlegg 2, er fiske med garn eller stengsel bare tillatt for fiskere som har fisket i disse områdene i fiskesesongene 2013–2015.

## § 28

### *Opptak av redskap*

Fangstredskap skal tas på land straks etter at fiskesesongen for redskapet er avsluttet. Utstyr brukt til å merke og sette opp redskap skal tas på land innen to uker etter avsluttet fiskesesong.

## **Kapittel 5**

### **Bestemmelser om fangst**

## § 29

### *Minstemål og gjenutsetting*

Laks, sjørørret og sjørøye som er mindre enn 30 cm skal settes ut igjen.

Lengden på fisk måles fra snutespissen til enden av halefinnen.

Det er forbudt å fange vinterstøing og fisk som er mindre enn minstemålet.

Fisk skal alltid gjenutsettes i vannet, hvis den er fanget:

- 1) utenom lovlig fisketid
- 2) med forbudt redskap eller fiskemåte.

## § 30

### *Fangstopp-gave til registret*

Fisker er pliktig til å føre fangstdagbok (elektronisk eller på papir) og rapportere følgende opplysninger om hver enkelt fanget fisk av laks, sjørørret, sjørøye, pukkellaks og regnbueørret til et elektronisk fangstregister for Tanavassdraget:

- 1) område hvor fisket har foregått

- 2) dato for fisket
- 3) kjønn, lengde og vekt
- 4) antall fisk som er gjenutsatt
- 5) fiskeredskap (stang/håndsnøre, drivgarn, settegarn, stengsel).

Ved gjenutsetting er det ikke påkrevd å opplyse om kjønn, lengde og vekt.

Den som har fisket uten å få fisk skal gi opplysninger om punkt 1, 2 og 5.

Fangstopp-gave skal leveres innen første mandag etter at fisket foregikk.

Fisker skal rapportere alle sine fangster av laks, sjøørret og sjørøye før nytt fiskekort kan kjøpes.

Fangst av andre fiskearter kan rapporteres sammen med fangsten av laks, sjøørret og sjørøye eller etter endt fiskesesong. Rapporteringen for disse artene skal inkludere totalvekt for hver art.

## **Kapittel 6**

### **Beskyttelse mot biologisk påvirkning**

#### **§ 31**

##### *Fremmede arter*

Pukkellaks, regnbueørret og eventuelle andre fremmede arter som fanges, skal avlives straks.

#### **§ 32**

##### *Fisk som agn og rensing av fisk*

Det er forbudt å ta med agnfisk fra andre vassdragsområder til Tanavassdraget.

Det er forbudt å bruke fisk som agn ved stangfiske i Tanavassdragets nedbørfelt.

Innenfor vassdragets nedbørfelt er det i umiddelbar nærhet av naturlige vann ikke tillatt å rense fisk fra annet vassdrag.

#### **§ 33**

##### *Tørking og desinfisering av fiskeredskap og båter*

Fiskeredskap og annet fiskeutstyr, samt båter og andre transportmidler som har vært benyttet i annet vassdrag skal være tørt eller desinfisert før det kan benyttes i nedbørfeltet.

Hvert land kan ha utfyllende regler om desinfisering av fiskeredskap og båter.



## Kapittel 7

### Forhåndsavtalte tiltak

#### § 34

##### *Forutsetninger for anvendelse av forhåndsavtalte tiltak*

Ukentlige fisketider i henhold til §§ 8, 13, 14 og 15 reduseres med ett døgn i en del av eller på hele grenseelvstrekningen hvis det blir fastslått følgende avvik i laksebestandenes tilstand sammenliknet med forvaltningsplanen for laksebestandene i Tanavassdraget omtalt i avtalens artikkel 4:

1. Fiskedødelighet i en laksebestand hvor forvaltningsmålene er oppnådd er betydelig høyere enn forutsatt bærekraftig fiskedødelighet.
2. Fiskedødelighet i en laksebestand under gjenoppbygging er betydelig høyere enn forutsatt i gjenoppbyggingsplanen for vedkommende bestand.

Forhåndsavtalte tiltak iverksettes ved overskridelse av følgende bestandsvise terskelverdier:

1. Konstatert fiskedødelighet i en bestand er over 5 % mer enn forutsatt.
2. Konstatert fiskedødelighet i en bestand er over 10 % mer enn forutsatt.

Hvis fiskedødeligheten i en bestand er mer enn 20 % over det som er forutsatt, eller hvis andre omstendigheter krever tiltak, skal ytterligere reduksjon i fisket foretas i samsvar med avtalens artikler 6 og 7.

Det kan innføres mindre restriktive reguleringer av fisket hvis fiskebestandenes tilstand tilsier det, jf. avtalens artiklene 6 og 7.

Vurderingen av om forutsetningene for anvendelse av forhåndsavtalte tiltak er tilstede, gjøres slik det følger av avtalens artikkel 5 tredje punkt og i samsvar med prosedyrer fastsatt i avtalens artikkel 7.

#### § 35

##### *Forhåndsavtalte tiltak rettet mot de enkelte laksebestandene*

Fiske er ikke tillatt mellom mandag klokka 18 (19) og tirsdag klokka 18 (19) i de angitte periodene.

Laksebestanden i hovedløpet Tanaelva; redusert fisketid i hovedløpet på grenseelvstrekningen

	Periode med minst 5 % avvik	Periode med minst 10 % avvik
Fiske med strandfiskekort og båtfiskekort	24.6 - 31.7	24.6 - 10.8
Stangfiske for lokale fiskere	24.6 - 14.7	24.6 - 21.7
Settegarn		24.6 - 30.6
Stengsel		24.6 - 30.6

Lákšjohkas laksebestand; redusert fisketid i Nuorgam fiskefellesskaps område

	Periode med minst 5 % avvik	Periode med minst 10 % avvik
Fiske med strandfiskekort og båtfiskekort	10.6 - 23.6	10.6 - 23.6
Stangfiske for lokale fiskere	10.6- 16.6	17.6 - 23.6
Settegarn		10.6 - 23.6
Stengsel		10.6 - 23.6
Drivgarn		10.6 - 15.6

Veahčajohkas laksebestand; redusert fisketid fra Veahčajohkas munning nordover på grenseelvstrekningen

	Periode med minst 5 % avvik	Periode med minst 10 % avvik
Fiske med strandfiskekort og båtfiskekort	17.6 - 30.6	10.6 - 30.6
Stangfiske for lokale fiskere	17.6 - 23.6	10.6 - 23.6
Settegarn		17.6 - 23.6
Stengsel		17.6 - 23.6
Drivgarn		

Ohcejohkas laksebestander; redusert fisketid anvendes fra Ohcejohkas munning nordover på grenseelvstrekningen

	Periode med minst 5 % avvik	Periode med minst 10 % avvik
Fiske med strandfiskekort og båtfiskekort	17.6 - 14.7	10.6 -21.7
Stangfiske for lokale fiskere	17.6 - 7.7	10.6 - 14.7
Settegarn		17.6 - 23.6
Stengsel		17.6 - 23.6
Drivgarn		

Váljohkas laksebestand; redusert fisketid fra Váljohkas munning nordover på grenseelvstrekningen

	Periode med minst 5 % avvik	Periode med minst 10 % avvik
Fiske med strandfiskekort og båtfiskekort	17.6 - 14.7	17.6 - 14.7
Stangfiske for lokale fiskere	17.6 - 7.7	17.6 - 7.7
Settegarn		10.6 - 23.6
Stengsel		10.6 - 23.6
Drivgarn		10.6 - 15.6

Karášjohkas og sideelvers laksebestander; redusert fisketid i hele hovedløpet på grenseelvestrekningen

	Periode med minst 5 % avvik	Periode med minst 10 % avvik
Fiske med strandfiskekort og båtfiskekort	17.6 - 30.6	10.6 - 7.7
Stangfiske for lokale fiskere	23. - 30.6.	10.6 - 30.6
Settegarn		10.6 - 30.6
Stengsel		10.6 - 30.6
Drivgarn	10.6 - 15.6	10.6 - 15.6

Iešjohkas laksebestander; redusert fisketid i hele hovedløpet på grenseelvestrekningen

	Periode med minst 5 % avvik	Periode med minst 10 % avvik
Fiske med strandfiskekort og båtfiskekort	17.6 - 30.6	10.6 - 7.7
Stangfiske for lokale fiskere	23.6 - 30.6	10.6 - 30.6
Settegarn		10.6 - 30.6
Stengsel		10.6 - 30.6
Drivgarn	10.6 - 15.6	10.6 - 15.6

Anárjohkas og dens sideelvers laksebestander; redusert fisketid i hele hovedløpet på grenseelvestrekningen

	Periode med minst 5 % avvik	Periode med minst 10 % avvik
Fiske med strandfiskekort og båtfiskekort	17.6 - 14.7	17.6 - 28.7
Stangfiske for lokale fiskere	23.6 - 14.7	17.6 - 21.7
Settegarn		24.6 - 14.7
Stengsel		24.6 - 14.7
Drivgarn		

Anárjohkas og dens sideelvers laksebestander; redusert fisketid i Anarjohka.

	Periode med minst 5 % avvik	Periode med minst 10 % avvik
Fiske med strandfiskekort og båtfiskekort	15.7 - 10.8	8.7 - 10.8
Stangfiske for lokale fiskere	23.7 - 10.8	23.7 - 20.8
Settegarn		24.6 - 12.8
Stengsel		24.6 - 21.7
Drivgarn		

## **Kapittel 8**

### **Andre bestemmelser**

#### **§ 36**

##### *Båtregister*

For registrering av båter i Tanavassdraget gjelder nasjonal lovgivning. Fastsetting av regler skal skje etter samråd med den annen parts ansvarlige myndigheter.

Fiske fra båt er tillatt bare med båt som er registrert i et båtregister for Tanavassdraget, og som har nasjonalitetsskilt og nummer.

Lokale personer med rett til å fiske med garn etter § 2, kan registrere inntil tre båter. Lokale personer med rett til å fiske med garn etter § 2 som driver turistnæring, kan registrere inntil 15 båter. Andre lokale fiskere, og fiskerettshavere etter § 2 andre ledd punkt 2 kan registrere inntil én båt.

#### **§ 37**

##### *Nærmere om fastsetting av grenser og fiskesteder*

Partenes ansvarlige myndigheter fastsetter i fellesskap elveløpets bredde ved middels sommervannstand i hovedløp og biløp, samt djupål i biløp. Djupålen på grenseelvestrekningen fremgår av den til enhver tid siste grenseoppgang mellom Norge og Finland.

Ansvarlig myndighet i den enkelte stat kan fastsette:

- 1) grense mellom elv og innsjø;
- 2) grense mellom hovedelv og sideelv;
- 3) en ny plass for stengsel i tilfelle stengselsplassen blir uegnet på grunn av endringer i elvebunnen eller annen årsak;
- 4) tillatte kastenotplasser for fiske etter andre fiskearter i innsjøer i Anárjohka.

## § 38

### *Dispensasjon for tiltak som har vern eller utvikling av fiskestammer som formål*

Ansvarlig myndighet kan i enkelttilfeller dispensere fra bestemmelsene i fiskereglene når formålet er å fange stamfisk og settefisk til vitenskapelig undersøkelse, praktiske forsøk eller fiskekulturtiltak. Tillatelsen skal være begrunnet med vern av fiskestammer eller fremme av bærekraftig utnyttelse og tiltaket skal være i samsvar med artikkel 1 i avtalen

Tillatelsen gis av myndigheten i det landet der virksomheten utøves. Før tillatelsen gis, skal fiskerettshavere og den andre partens ansvarlige myndigheter varsles. Den andre partens ansvarlige myndighet skal varsles om tillatelser som er gitt.

