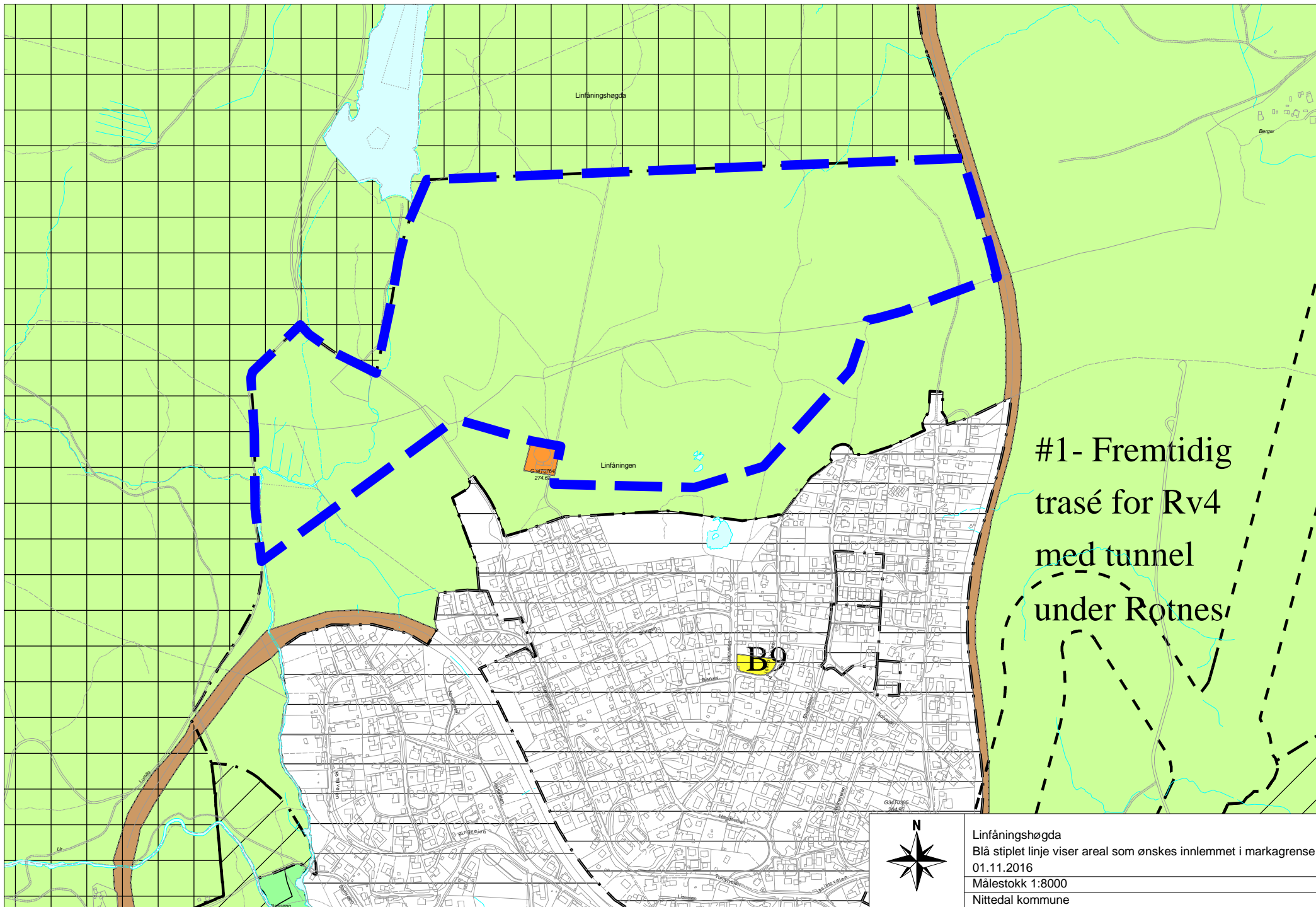


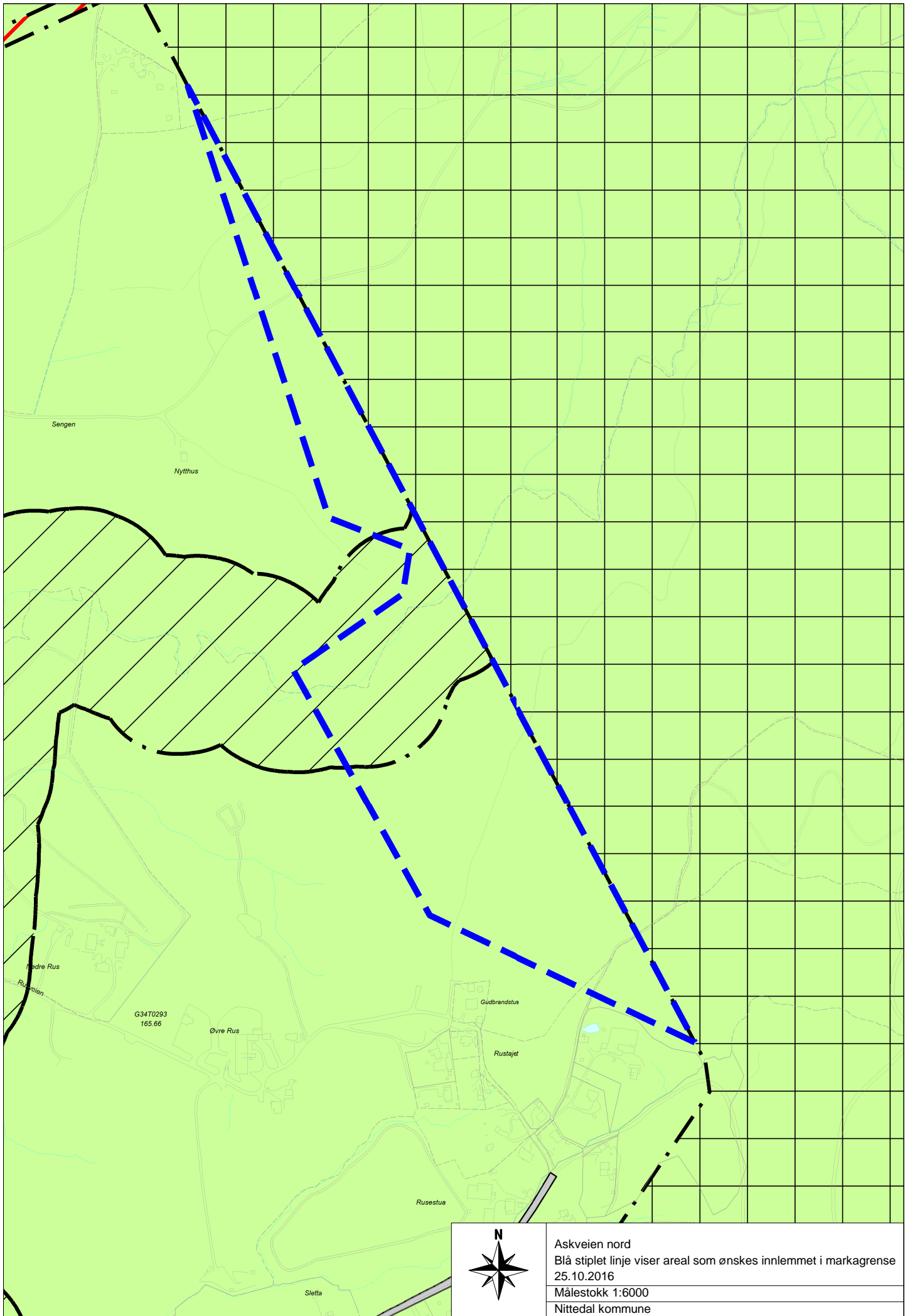
Sørvest for Kruttverket
Rødt stiplet linje viser areal som ønskes tatt ut av markagrense
25.10.2016
Målestokk 1:10000
Nittedal kommune



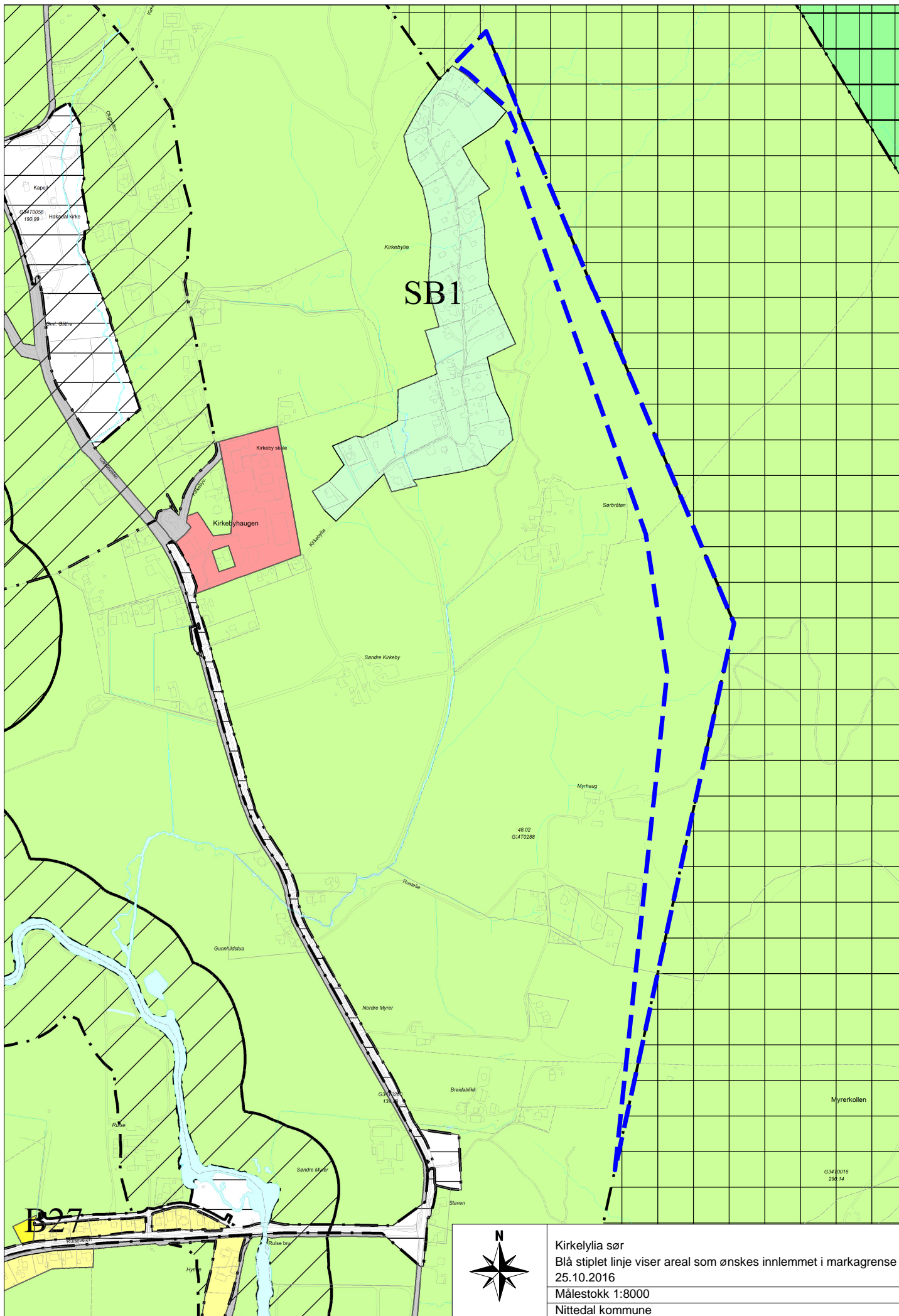
#1- Fremtidig trasé for Rv4 med tunnel under Røtnes



Linfåningshøgda
Blå stiplet linje viser areal som ønskes innlemmet i markagrense
01.11.2016
Målestokk 1:8000
Nittedal kommune



Askveien nord
Blå stiplet linje viser areal som ønskes innlemmet i markagrense
25.10.2016
Målestokk 1:6000
Nittedal kommune



SB1

B27



Kirkelylia sør
Blå stiplet linje viser areal som ønskes innlemmet i markagrense
25.10.2016
Målestokk 1:8000
Nittedal kommune